

LAMPIRAN III  
 PERATURAN PEMERINTAH REPUBLIK INDONESIA  
 NOMOR 50 TAHUN 2011  
 TENTANG  
 RENCANA INDUK PEMBANGUNAN KEPARIWISATAAN  
 NASIONAL TAHUN 2010 - 2025

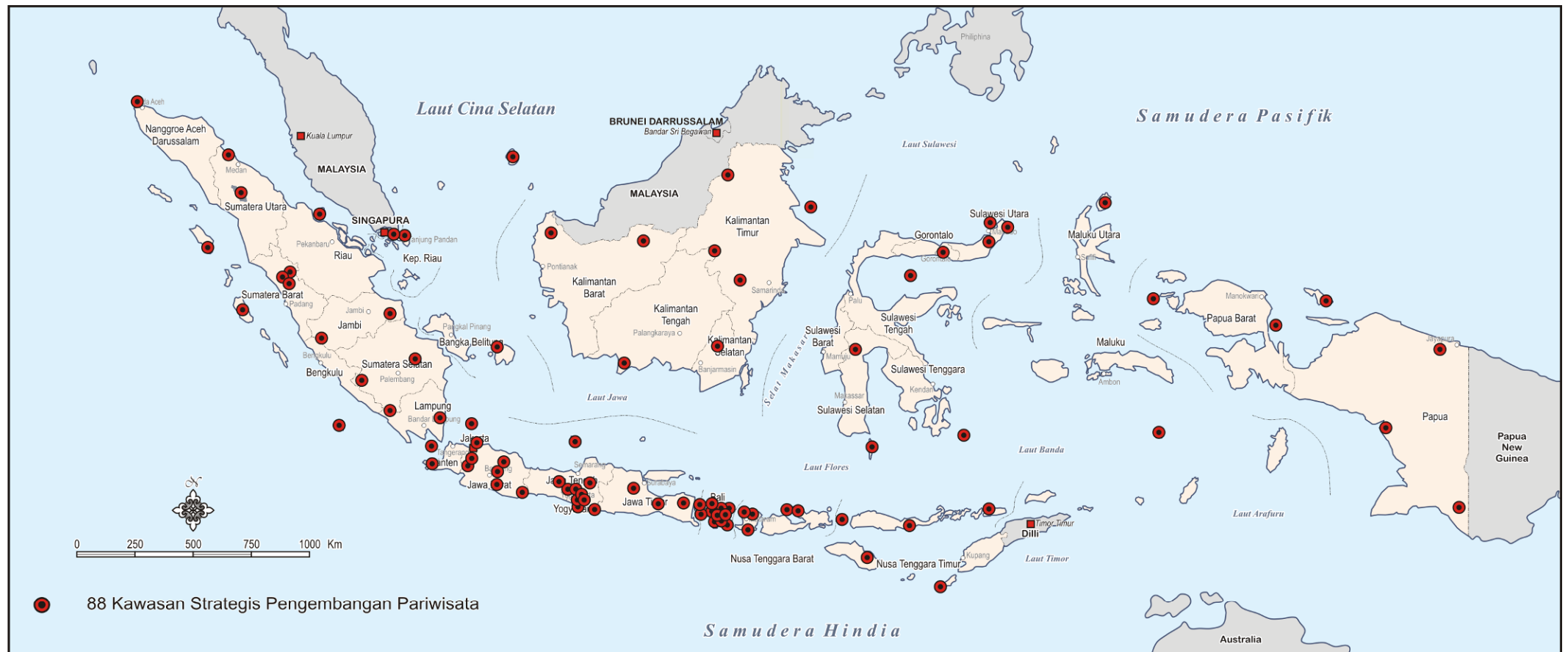
KAWASAN STRATEGIS PARIWISATA NASIONAL

DAFTAR 88 (DELAPAN PULUH DELAPAN) KAWASAN STRATEGIS PARIWISATA NASIONAL

1. KSPN. Kintamani–Danau Batur dan sekitarnya	12. KSPN. Toraja dan sekitarnya	24. KSPN. Sentarum dan sekitarnya
2. KSPN. Komodo dan sekitarnya	13. KSPN. Ende–Kelimutu dan sekitarnya	25. KSPN. Bandaneira dan sekitarnya
3. KSPN. Borobudur dan sekitarnya	14. KSPN. Kota Tua–Sunda Kelapa dan sekitarnya	26. KSPN. Weh dan sekitarnya
4. KSPN. Rinjani dan sekitarnya	15. KSPN. Tanjung Puting dan sekitarnya	27. KSPN. Kep Seribu dan sekitarnya
5. KSPN. Nongsa - Pulau Abang dan sekitarnya	16. KSPN. Teluk Dalam-Nias dan sekitarnya	28. KSPN. Ujung Kulon- Tj. Lesung dan sekitarnya
6. KSPN. Toba dan sekitarnya	17. KSPN. Dieng dan sekitarnya	29. KSPN. Togean–Tomini dan sekitarnya
7. KSPN. Bukittinggi dan sekitarnya	18. KSPN. Wakatobi dan sekitarnya	30. KSPN. Merapi–Merbabu dan sekitarnya
8. KSPN. Bromo–Tengger–Semeru dan sekitarnya	19. KSPN. Pantai Selatan Lombok dan sekitarnya	31. KSPN. Karimunjawa dan sekitarnya
9. KSPN. Bunaken dan sekitarnya	20. KSPN. Siberut dan sekitarnya	32. KSPN. Tambora dan sekitarnya
10. KSPN. Raja Ampat dan sekitarnya	21. KSPN. Derawan–Sangkalaki dan sekitarnya	33. KSPN. Tangkahan dan sekitarnya
11. KSPN. Pangandaran dan sekitarnya	22. KSPN. Bitung–Lembah dan sekitarnya	34. KSPN. Palembang Kota dan sekitarnya (Sungai Musi)
	23. KSPN. Singkarak dan sekitarnya	35. KSPN. Tanjung Kelayang dan sekitarnya
		36. KSPN. Muaro Jambi dan sekitarnya

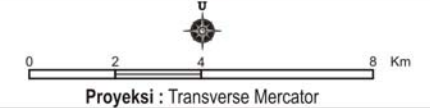
37. KSPN. Kerinci Seblat dan sekitarnya	58. KSPN. Kota Bangun-Tanjung Isuy dan sekitarnya	79. KSPN. Taman Nasional Bali Barat dan sekitarnya
38. KSPN. Trowulan dan sekitarnya	59. KSPN. Kayan Mentarang dan sekitarnya	80. KSPN. Tulamben-Amed dan sekitarnya
39. KSPN. Way Kambas dan sekitarnya	60. KSPN. Ciwidey dan sekitarnya	81. KSPN. Bedugul dan sekitarnya
40. KSPN. Prambanan-Kalasan dan sekitarnya	61. KSPN. Tomohon-Tondano dan sekitarnya	82. KSPN. Nusa Penida dan sekitarnya
41. KSPN. Kuta-Sanur-Nusa Dua dan sekitarnya	62. KSPN. Danau Ranau dan sekitarnya	83. KSPN. Ubud dan sekitarnya
42. KSPN. Morotai dan sekitarnya	63. KSPN. Biak dan sekitarnya	84. KSPN. Besakih-Gunung Agung dan sekitarnya
43. KSPN. Sentani dan sekitarnya	64. KSPN. Tangkuban Perahu dan sekitarnya	85. KSPN. Long Bagun dan sekitarnya
44. KSPN. Sangiran dan sekitarnya	65. KSPN. Maninjau dan sekitarnya	86. KSPN. Sambas dan sekitarnya
45. KSPN. Takabonerate dan sekitarnya	66. KSPN. Nemberala-Rotendao dan sekitarnya	87. KSPN. Gorontalo Kota-Limboto dan sekitarnya
46. KSPN. Rupal dan sekitarnya	67. KSPN. Pantai Selatan Yogya dan sekitarnya	88. KSPN. Wazur-Merauke dan sekitarnya
47. KSPN. Agats-Asmat dan sekitarnya	68. KSPN. Karst Gunung Kidul dan sekitarnya	
48. KSPN. Pagaralam dan sekitarnya	69. KSPN. Halimun dan sekitarnya	
49. KSPN. Krakatau dan sekitarnya	70. KSPN. Ijen-Baluran dan sekitarnya	
50. KSPN. Natuna dan sekitarnya	71. KSPN. Waikabubak-Manupeh Tanah Daru dan sekitarnya	
51. KSPN. Alor-Kalabahi dan sekitarnya	72. KSPN. Karangasem- Amuk dan sekitarnya	
52. KSPN. Yogyakarta Kota dan sekitarnya	73. KSPN. Lagoi-Bintan dan sekitarnya	
53. KSPN. Lhoksado dan sekitarnya	74. KSPN. Enggano dan sekitarnya	
54. KSPN. Karst Pacitan dan sekitarnya	75. KSPN. Bandung Kota dan sekitarnya	
55. KSPN. Bali Utara / Singaraja dan sekitarnya	76. KSPN. Puncak-Gede Pangrango dan sekitarnya	
56. KSPN. Gili Tramena dan sekitarnya	77. KSPN. Teluk Cenderawasih dan sekitarnya	
57. KSPN. Moyo dan sekitarnya	78. KSPN. Menjangan-Pemuteran dan sekitarnya	

### PETA SEBARAN 88 (DELAPAN PULUH DELAPAN) KAWASAN STRATEGIS PARIWISATA NASIONAL





**PETA KAWASAN STRATEGIS  
PARIWISATA NASIONAL  
KINTAMANI-DANAU BATUR  
DAN SEKITARNYA**



**KETERANGAN**

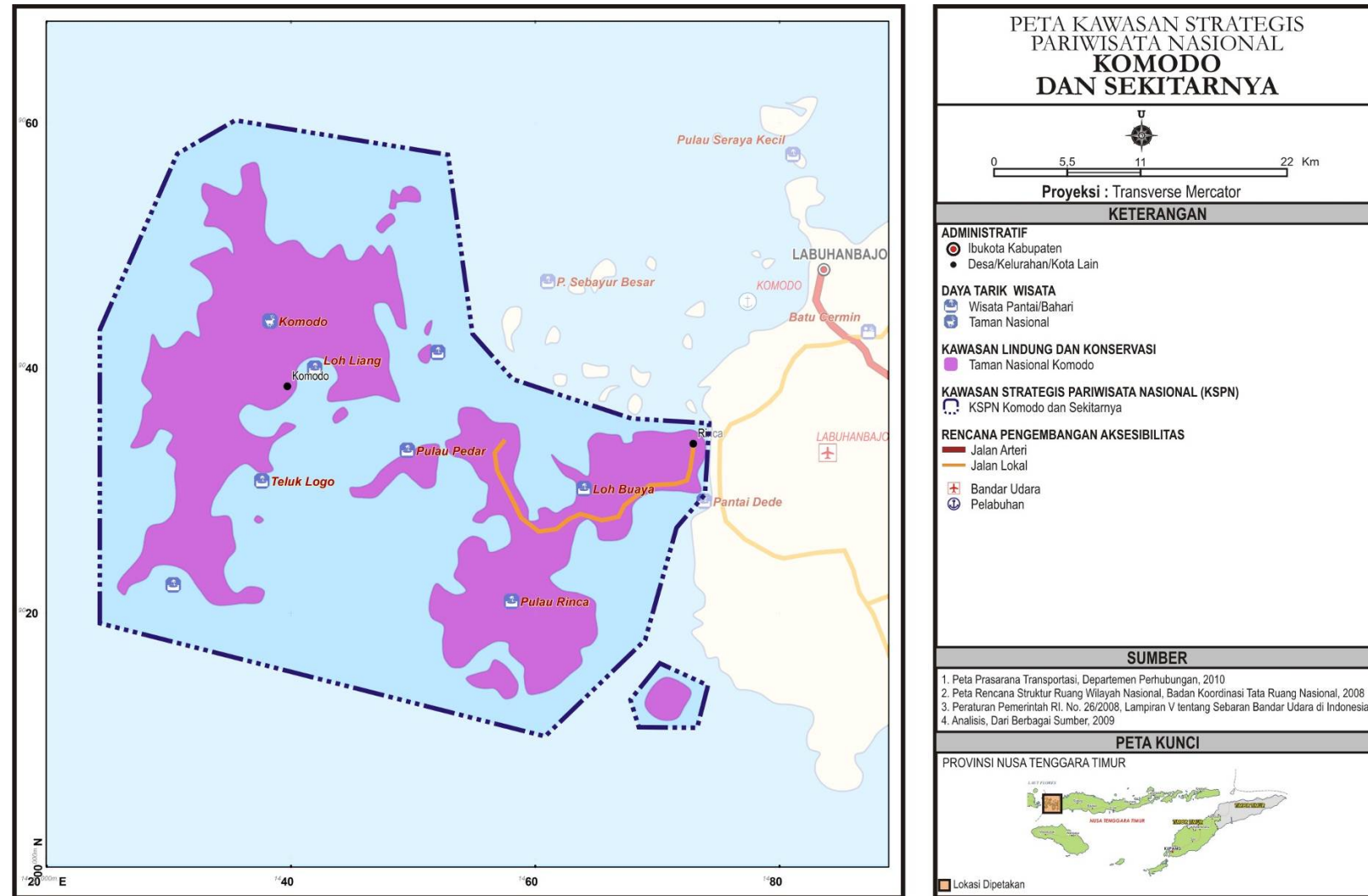
- ADMINISTRATIF**
- Ibukota Kecamatan
  - Desa/Kelurahan/Kota Lain
  - ▲ Gunung
- DAYA TARIK WISATA**
- 🏞 Bentang Alam
  - 🏛 Adat Tradisi
  - 🏠 Situs Sejarah/Tempat Ibadah
- KAWASAN STRATEGIS PARIWISATA NASIONAL (KSPN)**
- 📍 KSPN Kintamani - Danau Batur dan Sekitarnya
- RENCANA PENGEMBANGAN AKSESIBILITAS**
- 🛣 Jalan Arteri
  - 🛣 Jalan Kolektor
  - 🛣 Jalan Lokal

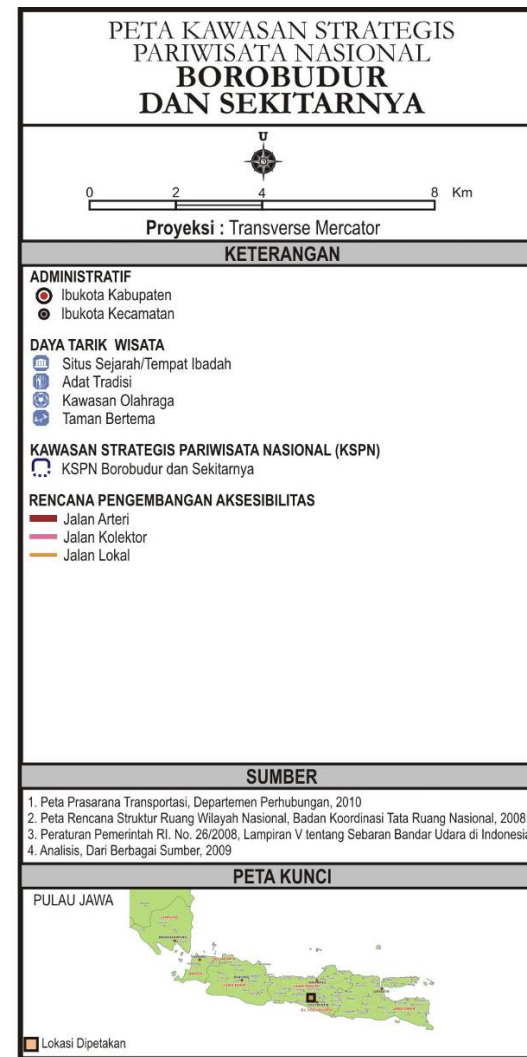
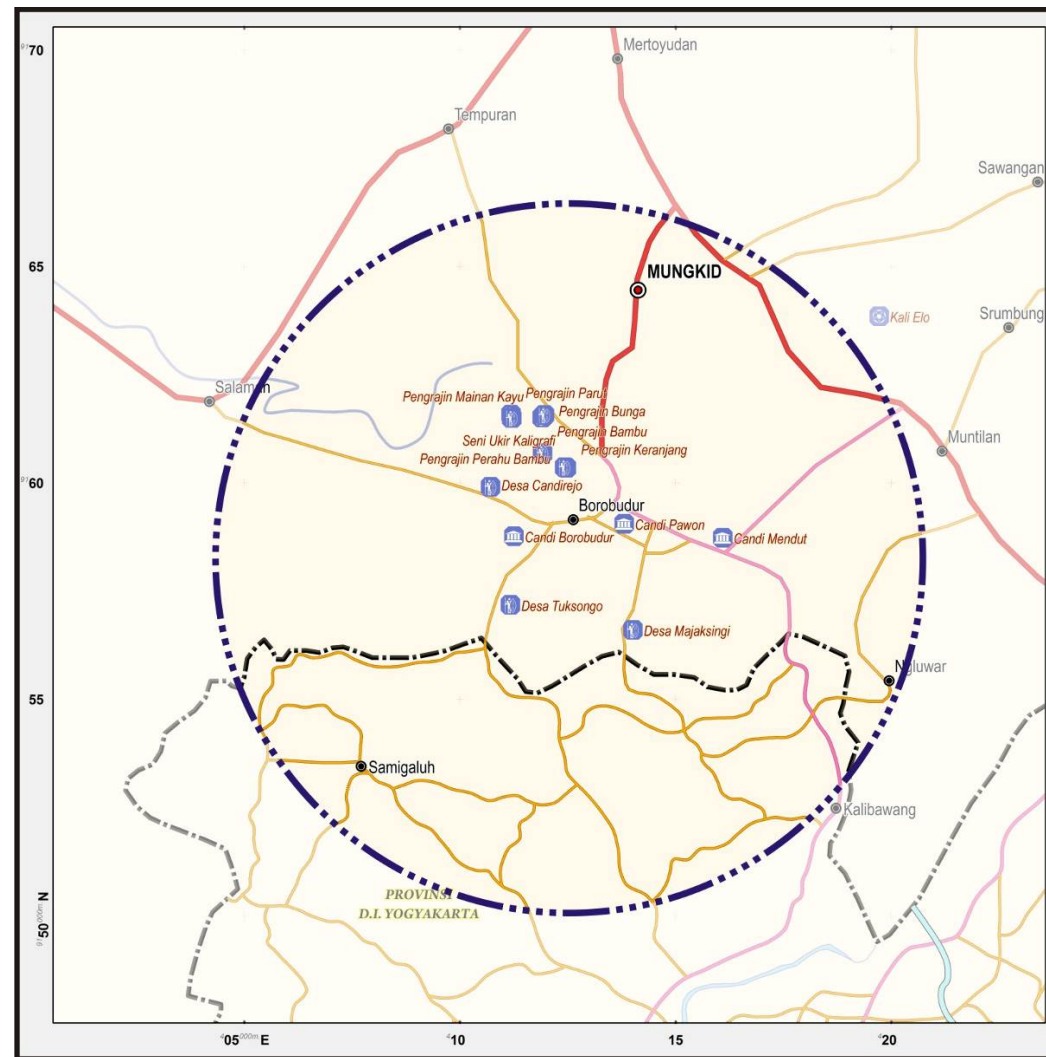
**SUMBER**

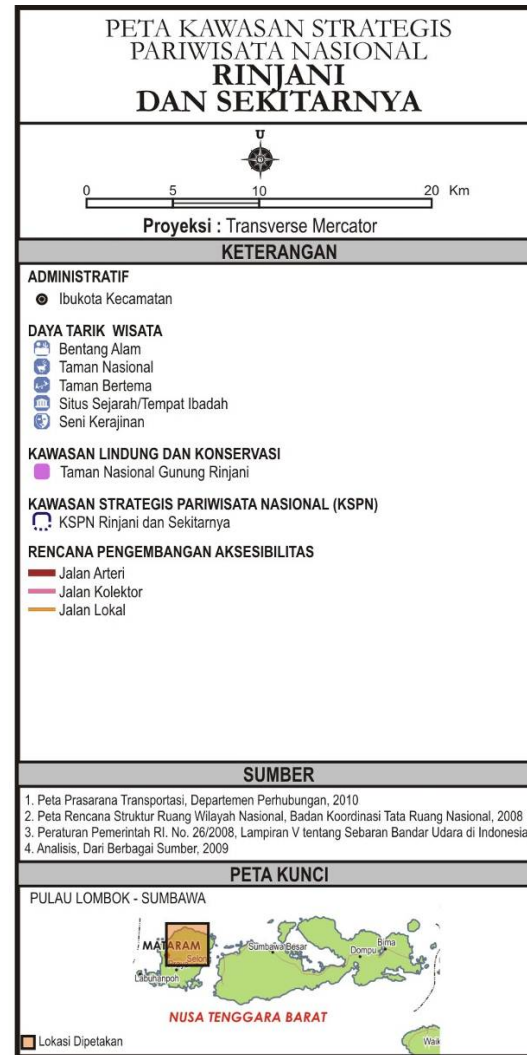
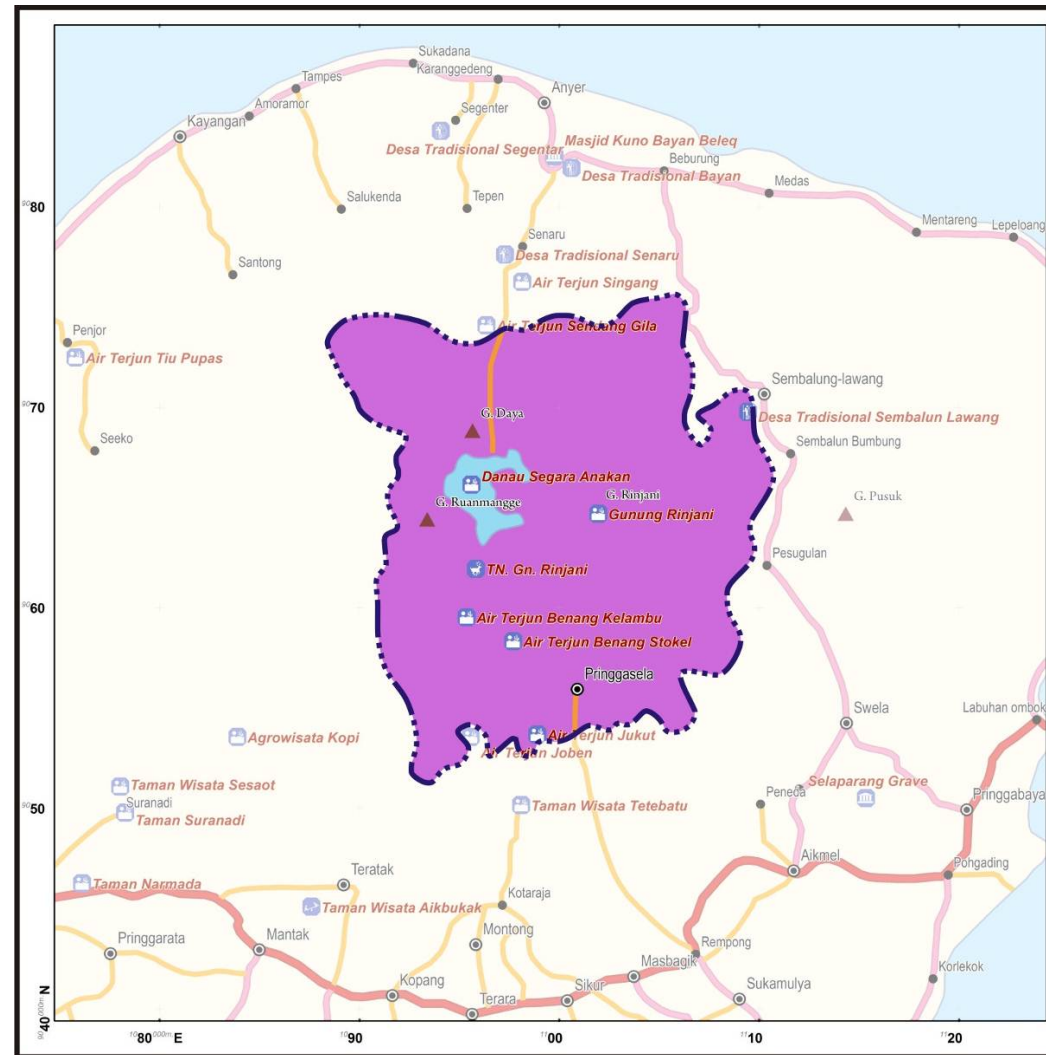
1. Peta Prasarana Transportasi, Departemen Perhubungan, 2010
2. Peta Rencana Struktur Ruang Wilayah Nasional, Badan Koordinasi Tata Ruang Nasional, 2008
3. Peraturan Pemerintah RI. No. 26/2008, Lampiran V tentang Sebaran Bandar Udara di Indonesia
4. Analisis, Dari Berbagai Sumber, 2009

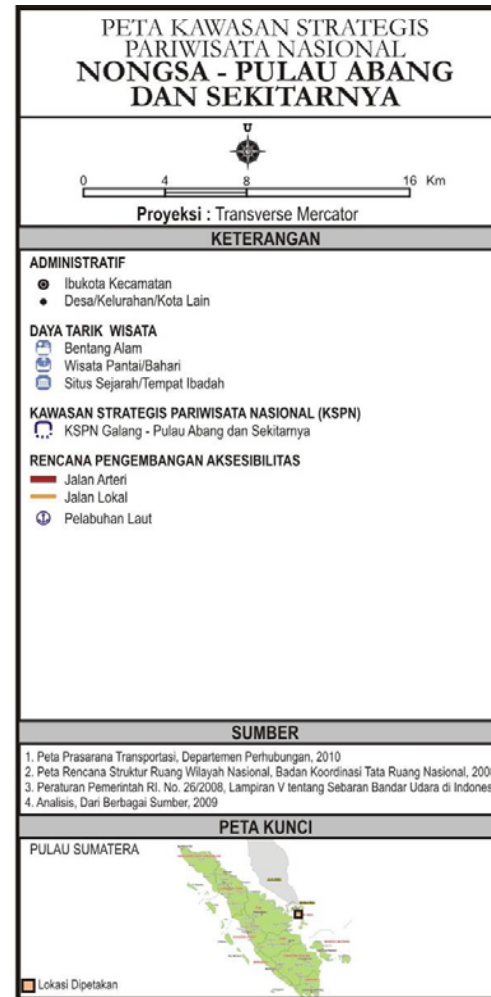
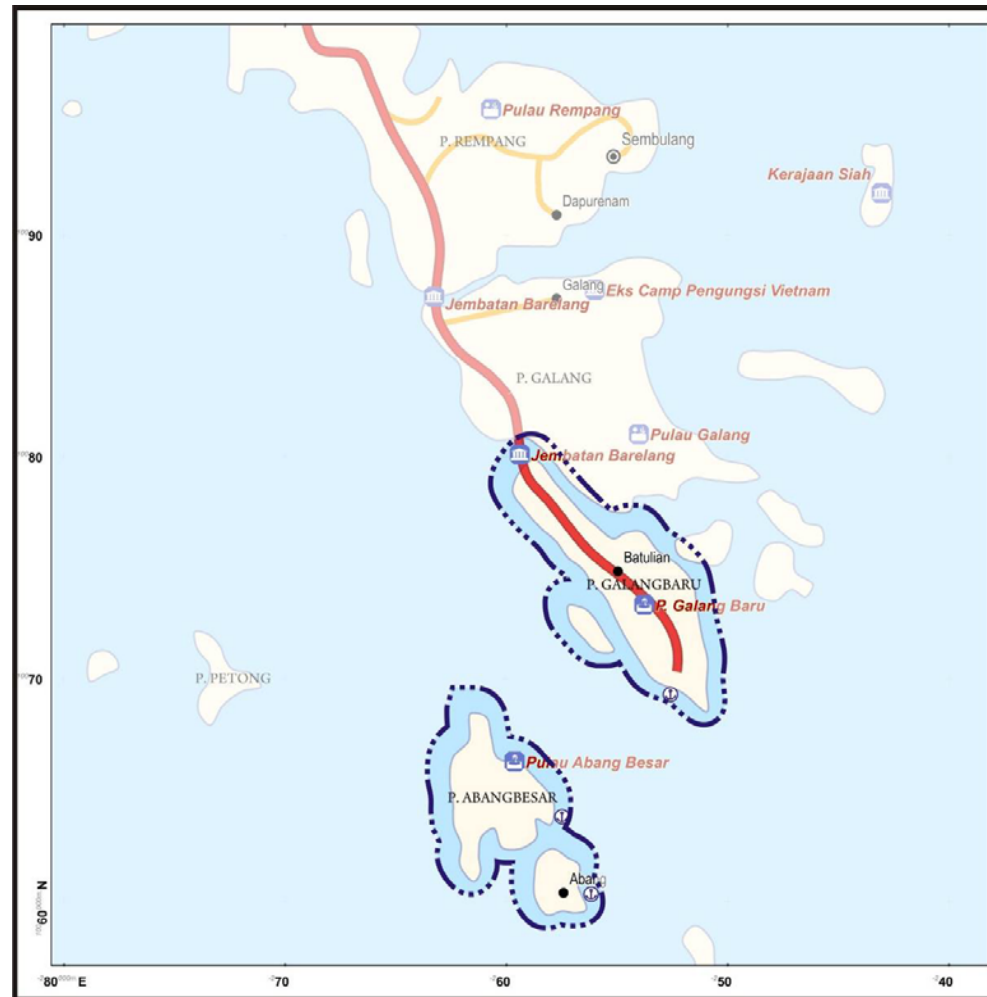
**PETA KUNCI**



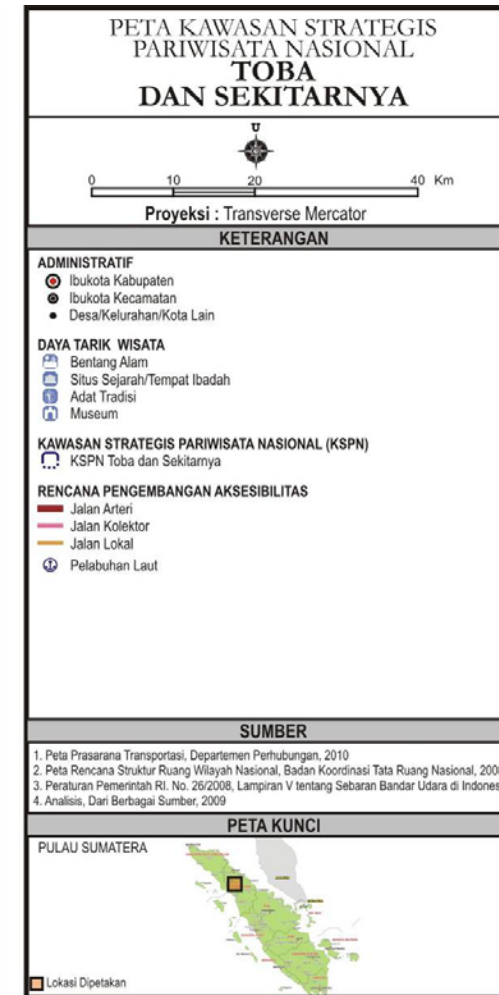
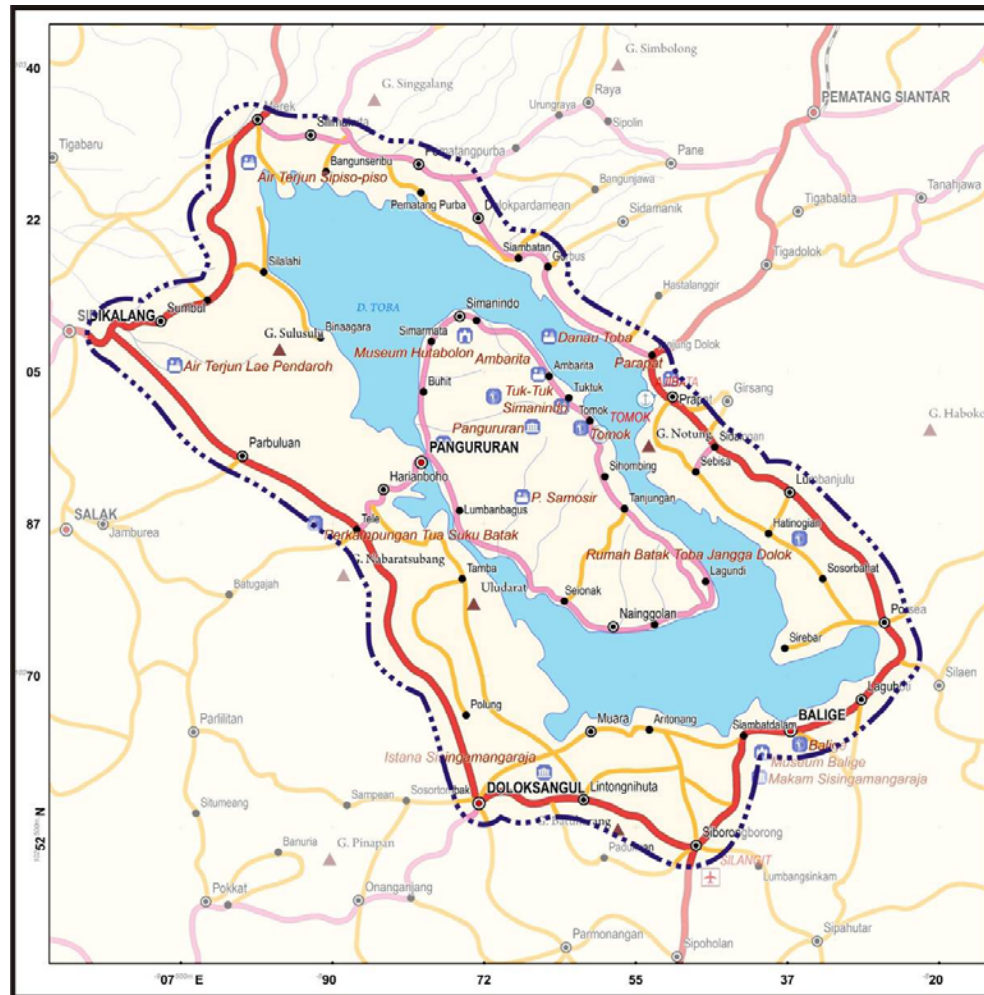














### PETA KAWASAN STRATEGIS PARIWISATA NASIONAL BUKITTINGGI DAN SEKITARNYA

0 2.5 5 10 Km  
Proyeksi : Transverse Mercator

#### KETERANGAN

**ADMINISTRATIF**

- Ibukota Kabupaten
- Ibukota Kecamatan
- Desa/Kelurahan/Kota Lain

**DAYA TARIK WISATA**

- 🏰 Benteng Alam
- 🌳 Taman Nasional
- 🏛️ Situs Sejarah/Tempat Ibadah
- 👤 Adat Tradisi
- 🎨 Seni Kerajinan

**KAWASAN STRATEGIS PARIWISATA NASIONAL (KSPN)**

- ⋯ KSPN Bukittinggi dan Sekitarnya

**RENCANA PENGEMBANGAN AKSESIBILITAS**

- 🚆 Rel Kereta Api
- 🛣️ Jalan Arteri
- 🛤️ Jalan Kolektor
- 🛤️ Jalan Lokal
- ✈️ Bandar Udara
- ⚓ Pelabuhan Laut

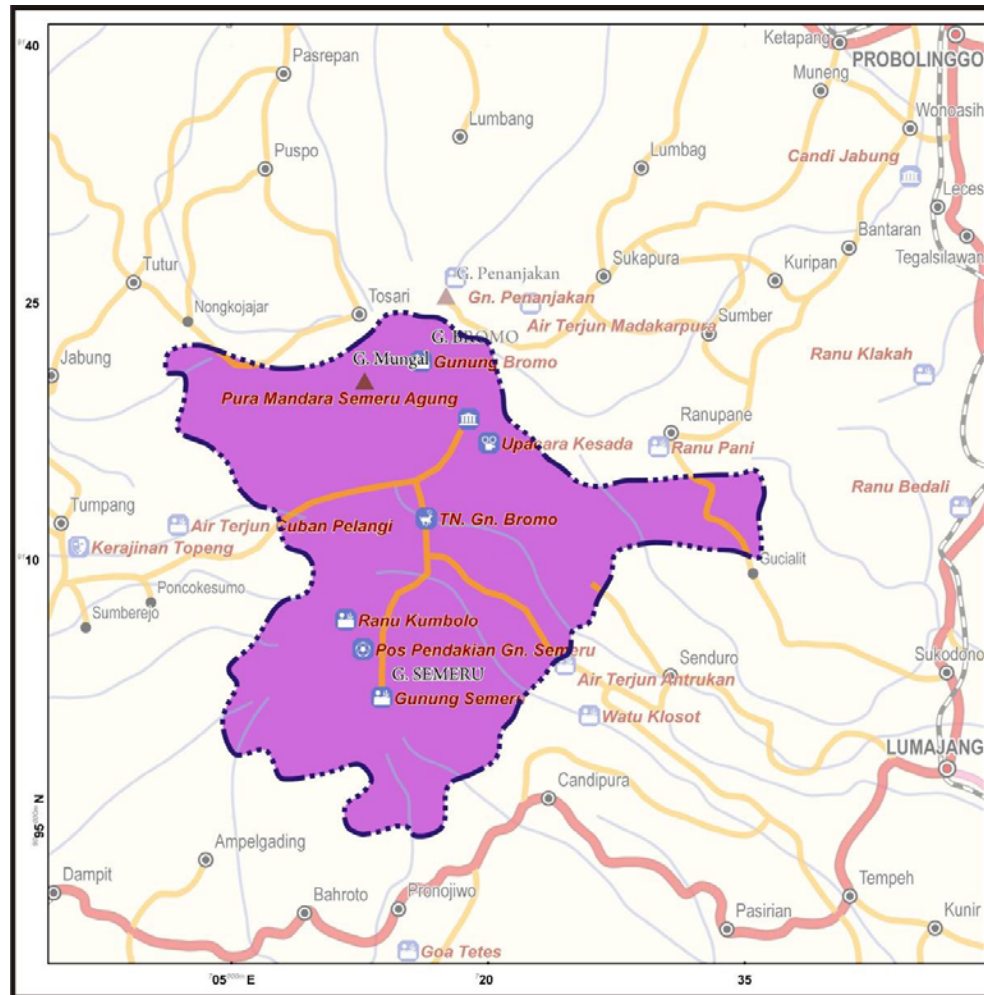
#### SUMBER

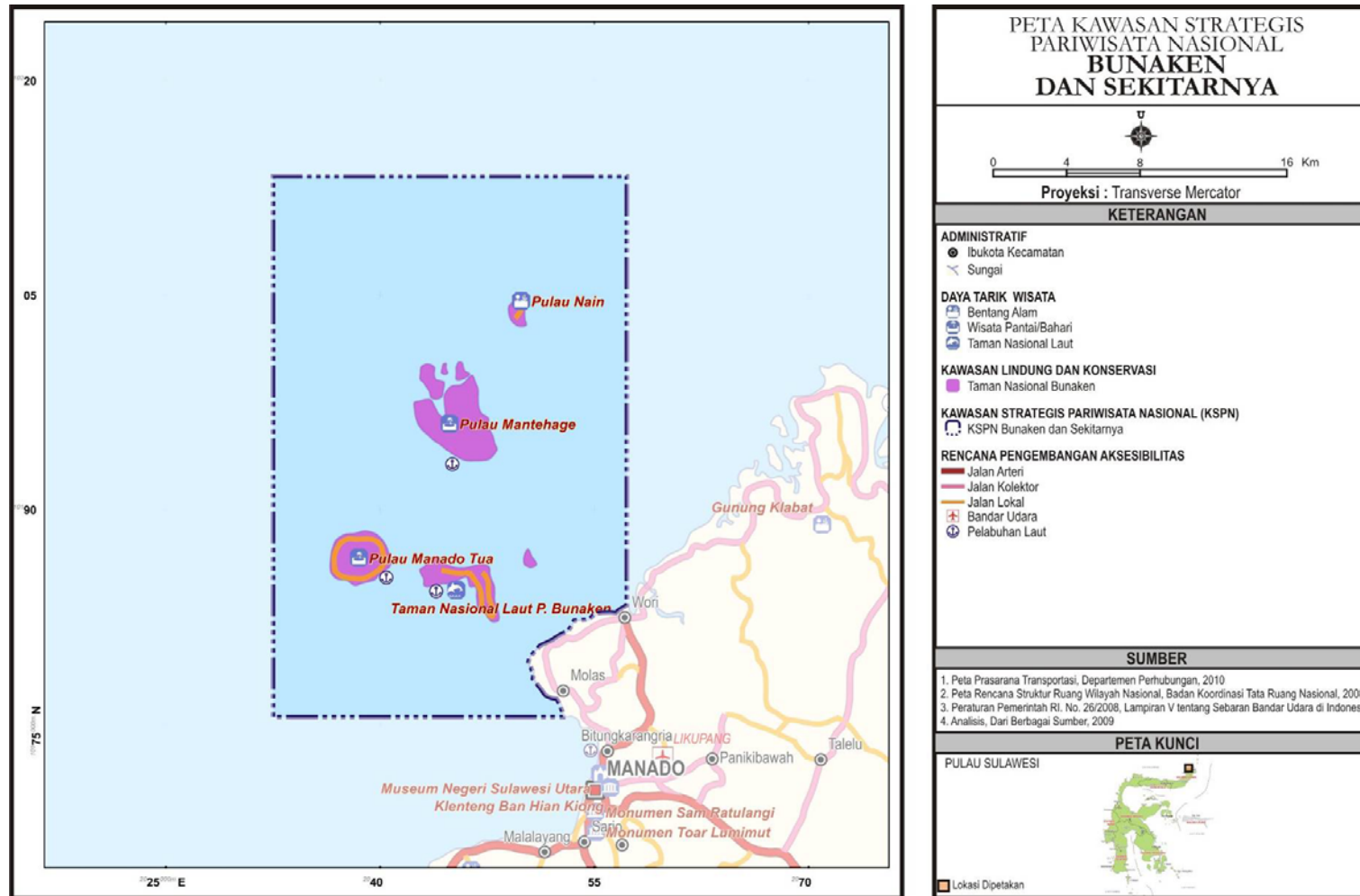
1. Peta Prasarana Transportasi, Departemen Perhubungan, 2010
2. Peta Rencana Struktur Ruang Wilayah Nasional, Badan Koordinasi Tata Ruang Nasional, 2008
3. Peraturan Pemerintah RI, No. 26/2008, Lampiran V tentang Sebaran Bandar Udara di Indonesia
4. Analisis, Dari Berbagai Sumber, 2009

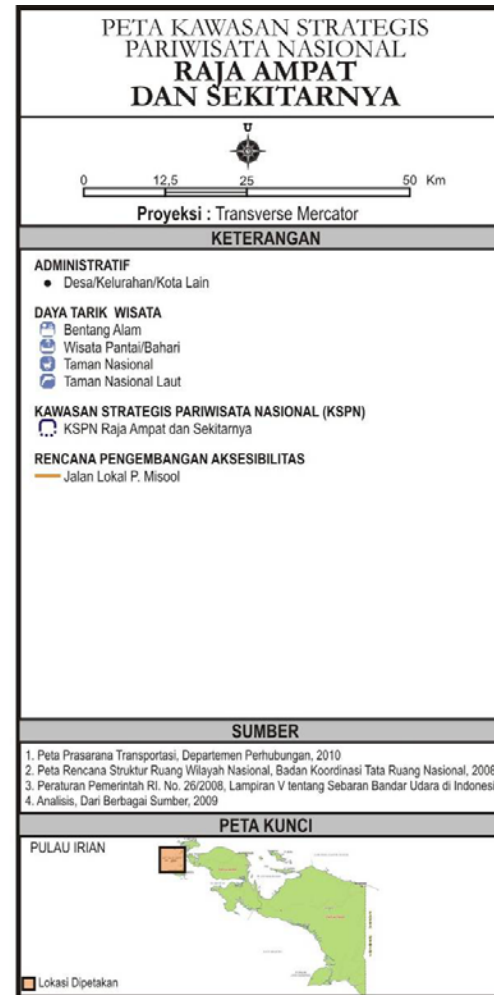
#### PETA KUNCI

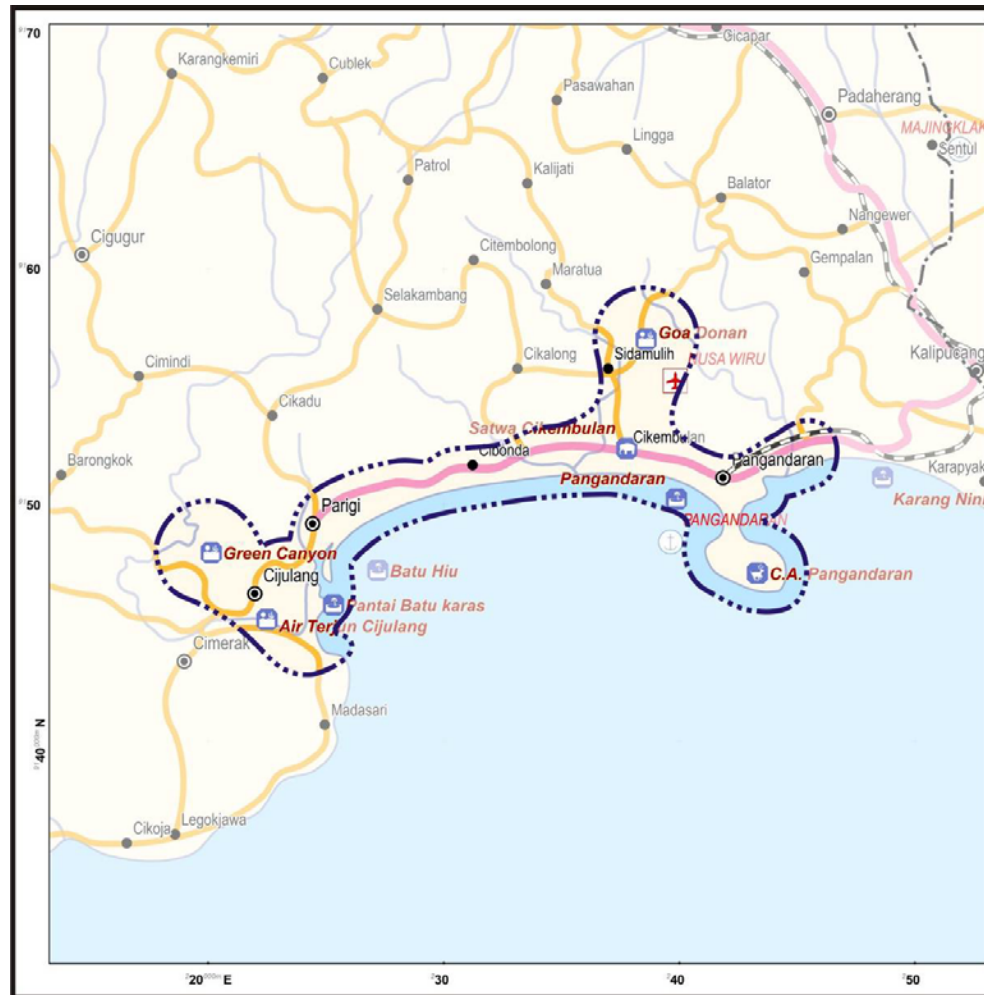
PULAU SUMATERA

📍 Lokasi Dipetakan









**PETA KAWASAN STRATEGIS  
PARIWISATA NASIONAL  
PANGANDARAN  
DAN SEKITARNYA**

0 3.5 7 14 Km  
Proyeksi : Transverse Mercator

**KETERANGAN**

**ADMINISTRATIF**

- Ibukota Kecamatan
- Desa/Kelurahan/Kota Lain
- Sungai

**DAYA TARIK WISATA**

- 🏞 Bentang Alam
- 🏖 Wisata Pantai/Bahari
- 🌿 Flora-Fauna
- 🏞 Taman Nasional

**KAWASAN STRATEGIS PARIWISATA NASIONAL (KSPN)**

- ⬢ KSPN Pangandaran dan Sekitarnya

**RENCANA PENGEMBANGAN AKSESIBILITAS**

- Rel Kereta Api
- Jalan Kolektor
- Jalan Lokal
- ✈ Bandar Udara
- ⚓ Pelabuhan Laut

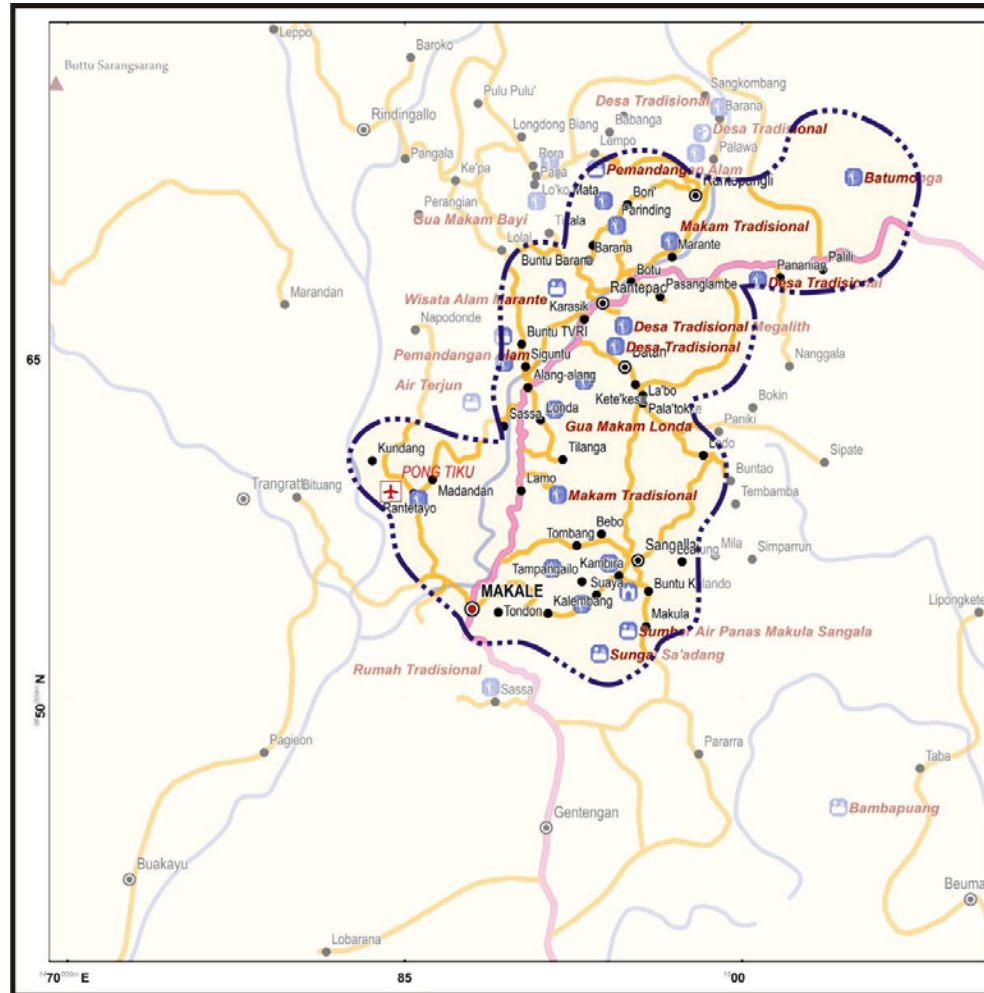
**SUMBER**

1. Peta Prasarana Transportasi, Departemen Perhubungan, 2010
2. Peta Rencana Struktur Ruang Wilayah Nasional, Badan Koordinasi Tata Ruang Nasional, 2008
3. Peraturan Pemerintah RI, No. 26/2008, Lampiran V tentang Sebaran Bandar Udara di Indonesia
4. Analisis, Dari Berbagai Sumber, 2009

**PETA KUNCI**

PULAU JAWA

📍 Lokasi Dipetakan



**PETA KAWASAN STRATEGIS  
PARIWISATA NASIONAL  
TORAJA  
DAN SEKITARNYA**

0 4 8 16 Km  
Proyeksi : Transverse Mercator

**KETERANGAN**

**ADMINISTRATIF**

- Ibukota Kabupaten
- Ibukota Kecamatan

**DAYA TARIK WISATA**

- 🏞 Bentang Alam
- 🏠 Adat Tradisi

**KAWASAN STRATEGIS PARIWISATA NASIONAL (KSPN)**

- 📍 KSPN Toraja dan Sekitarnya

**RENCANA PENGEMBANGAN AKSESIBILITAS**

- Jalan Kolektor
- Jalan Lokal
- ✈ Bandar Udara

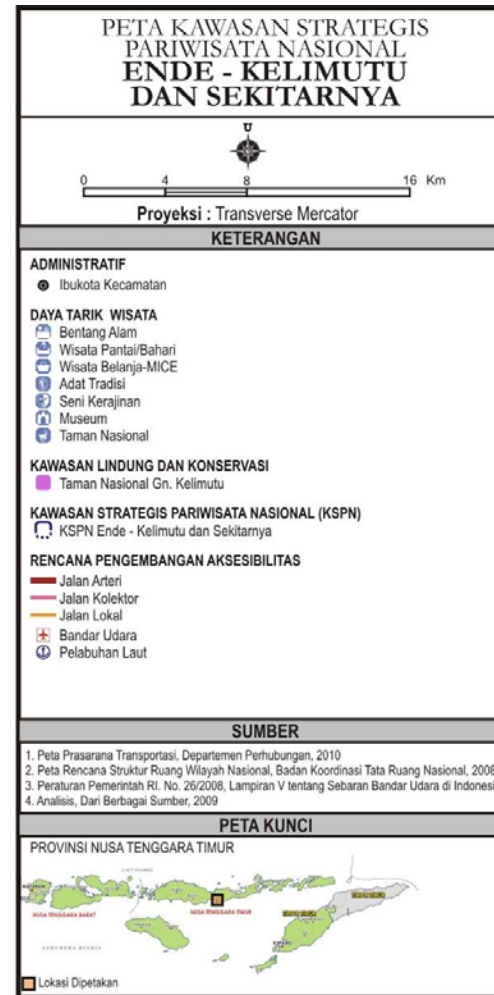
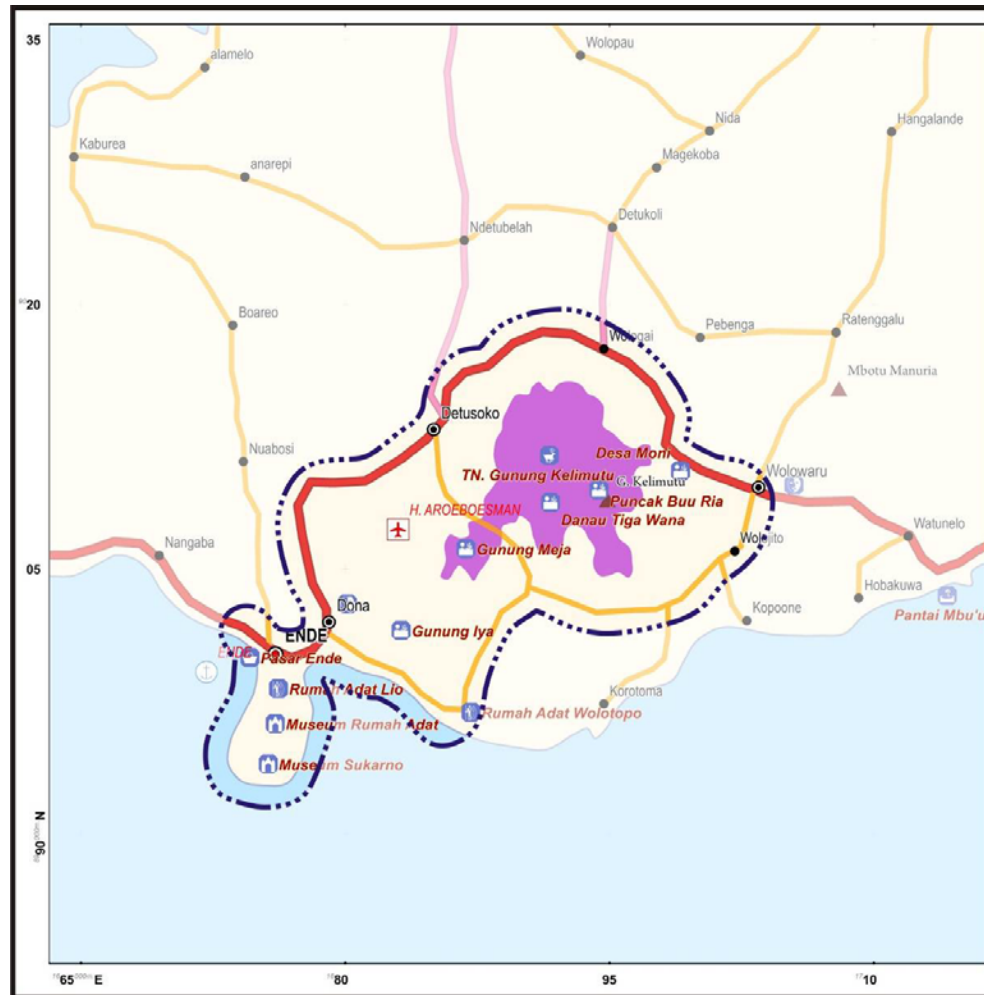
**SUMBER**

1. Peta Prasarana Transportasi, Departemen Perhubungan, 2010
2. Peta Rencana Struktur Ruang Wilayah Nasional, Badan Koordinasi Tata Ruang Nasional, 2008
3. Peraturan Pemerintah RI, No. 26/2008, Lampiran V tentang Sebaran Bandar Udara di Indonesia
4. Analisis, Dari Berbagai Sumber, 2009

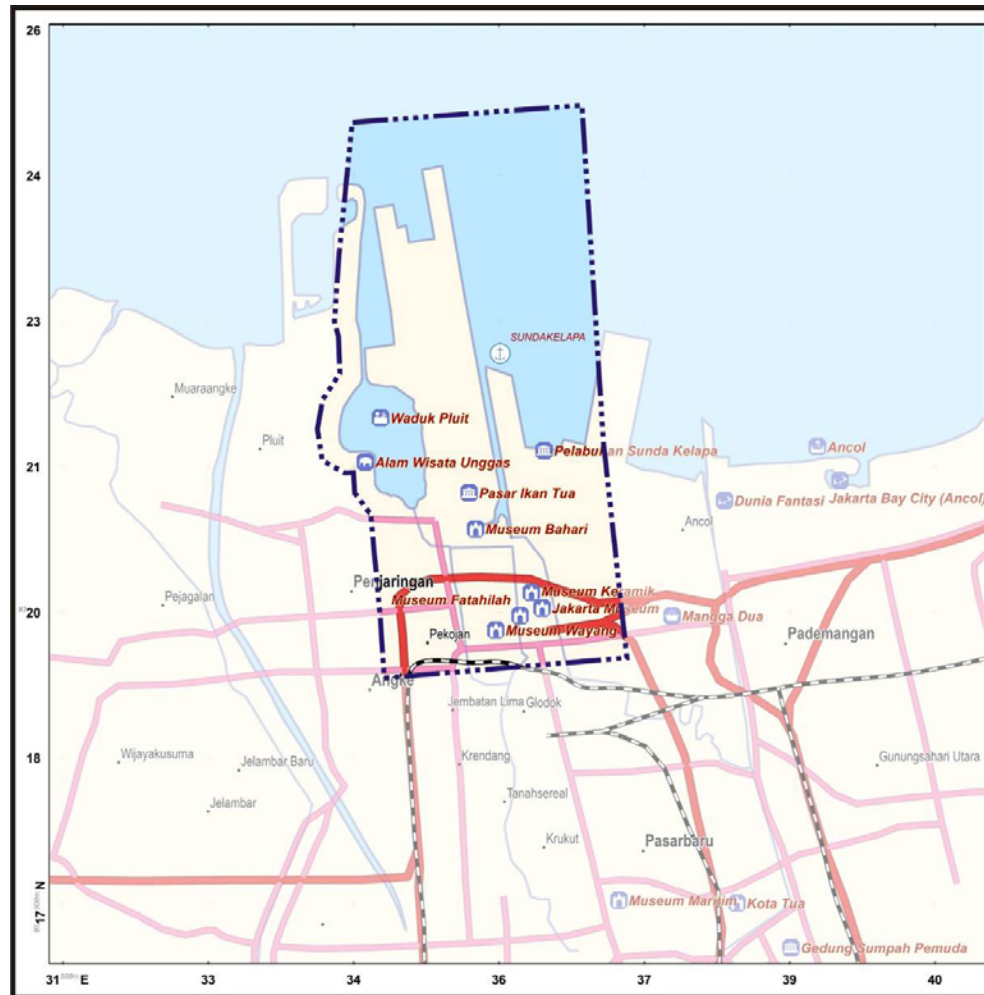
**PETA KUNCI**

PULAU SULAWESI

📍 Lokasi Dipetakan







**PETA KAWASAN STRATEGIS  
PARIWISATA NASIONAL  
KOTA TUA - SUNDA KELAPA  
DAN SEKITARNYA**

0 0,9 1,8 3,6 Km  
Proyeksi : Transverse Mercator

**KETERANGAN**

**ADMINISTRATIF**

- Desa/Kelurahan/Kota Lain
- ▲ Gunung
- ↳ Sungai

**DAYA TARIK WISATA**

- ☒ Bentang Alam
- 🏖️ Wisata Pantai/Bahari
- 🦋 Flora-Fauna
- 🏛️ Situs Sejarah/Tempat Ibadah
- 🏛️ Museum
- 🎨 Taman Bertema
- 🛍️ Wisata Belanja-MICE

**KAWASAN STRATEGIS PARIWISATA NASIONAL (KSPN)**

- ☒ KSPN Kota Tua - Sunda Kelapa dan Sekitarnya

**RENCANA PENGEMBANGAN AKSESIBILITAS**

- 🚆 Rel Kereta Api
- 🛣️ Jalan Arteri
- 🛤️ Jalan Kolektor
- ⚓ Pelabuhan Laut

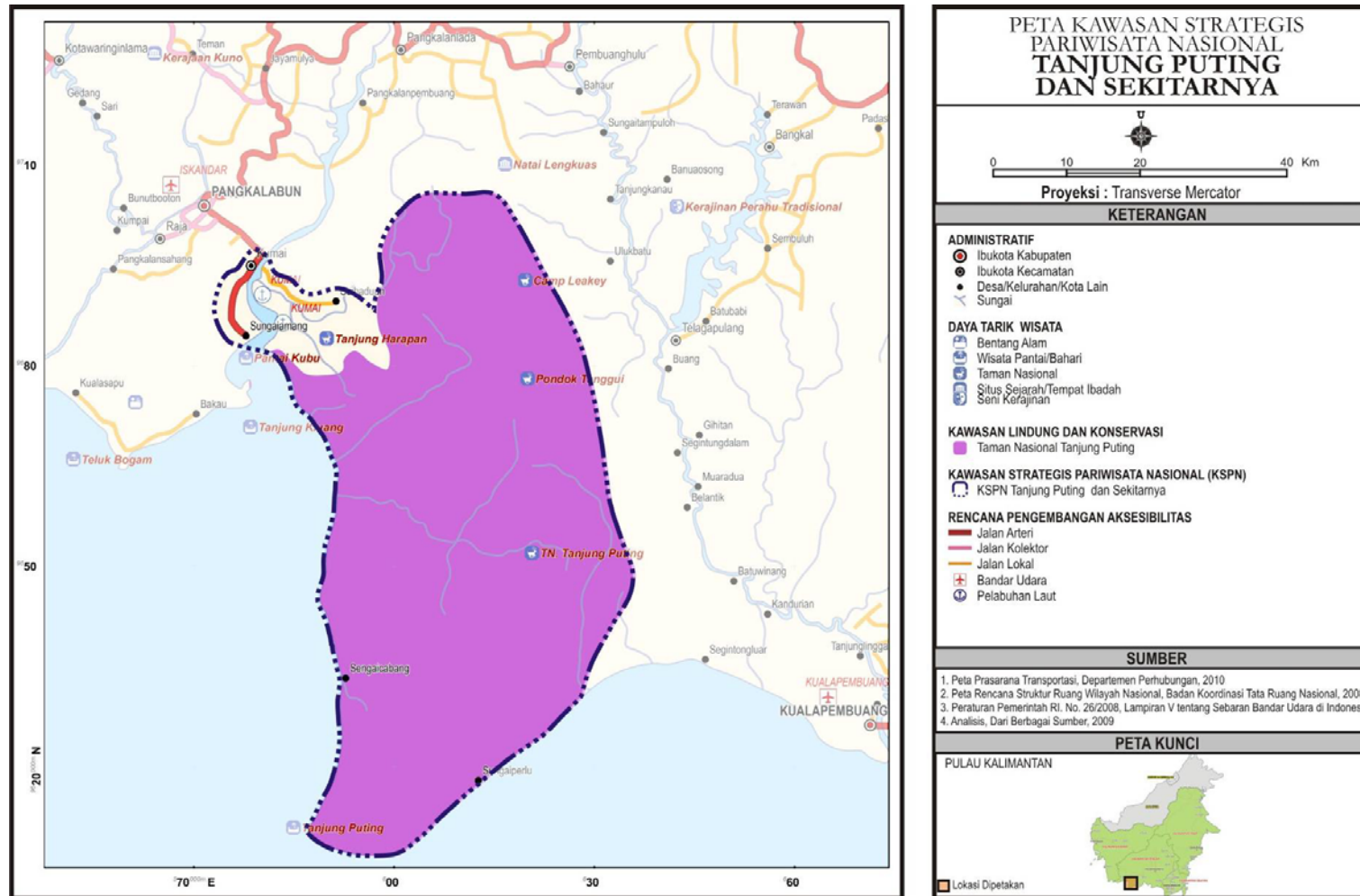
**SUMBER**

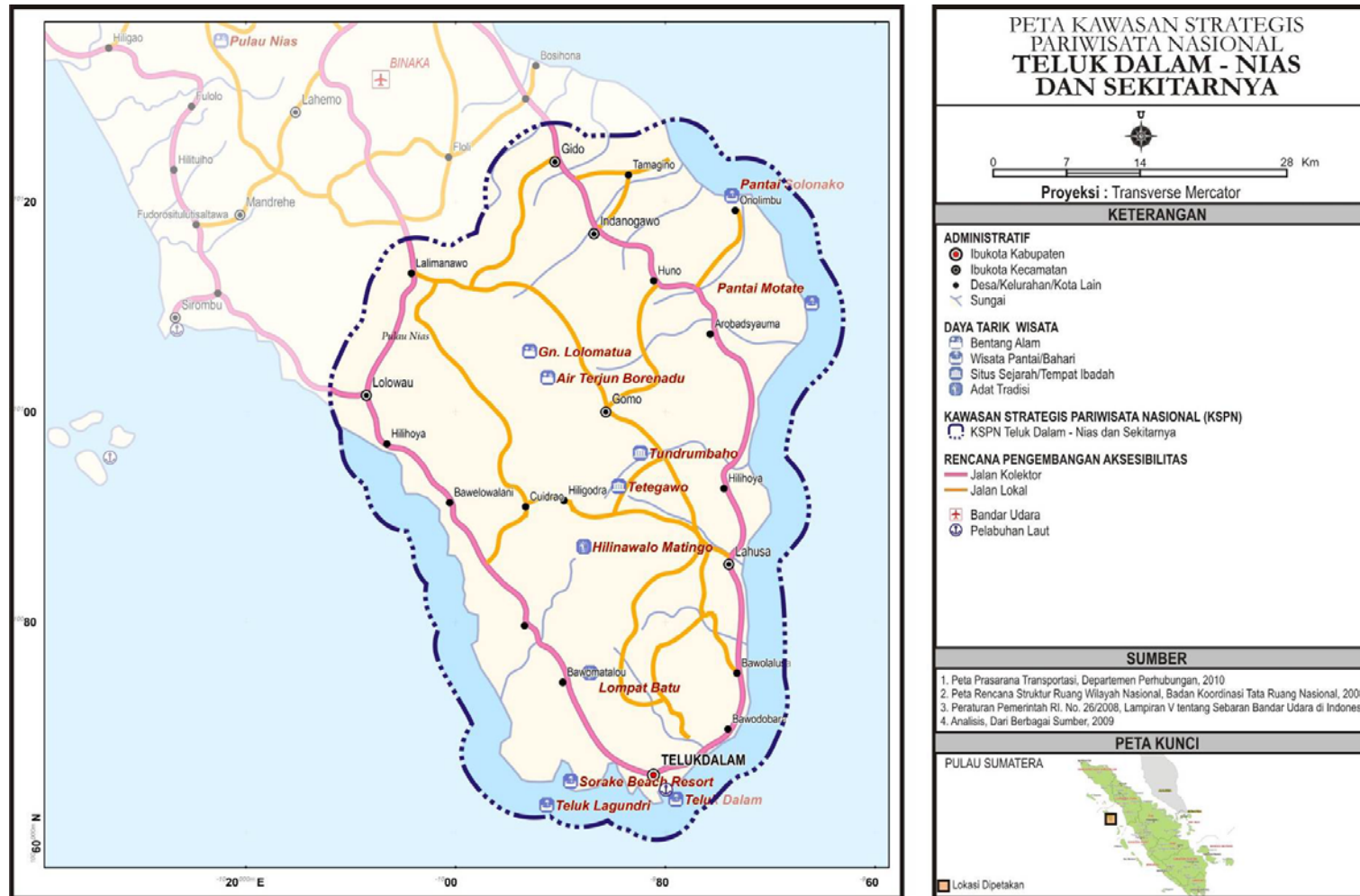
1. Peta Prasarana Transportasi, Departemen Perhubungan, 2010
2. Peta Rencana Struktur Ruang Wilayah Nasional, Badan Koordinasi Tata Ruang Nasional, 2008
3. Peraturan Pemerintah RI, No. 26/2008, Lampiran V tentang Sebaran Bandar Udara di Indonesia
4. Analisis, Dari Berbagai Sumber, 2009

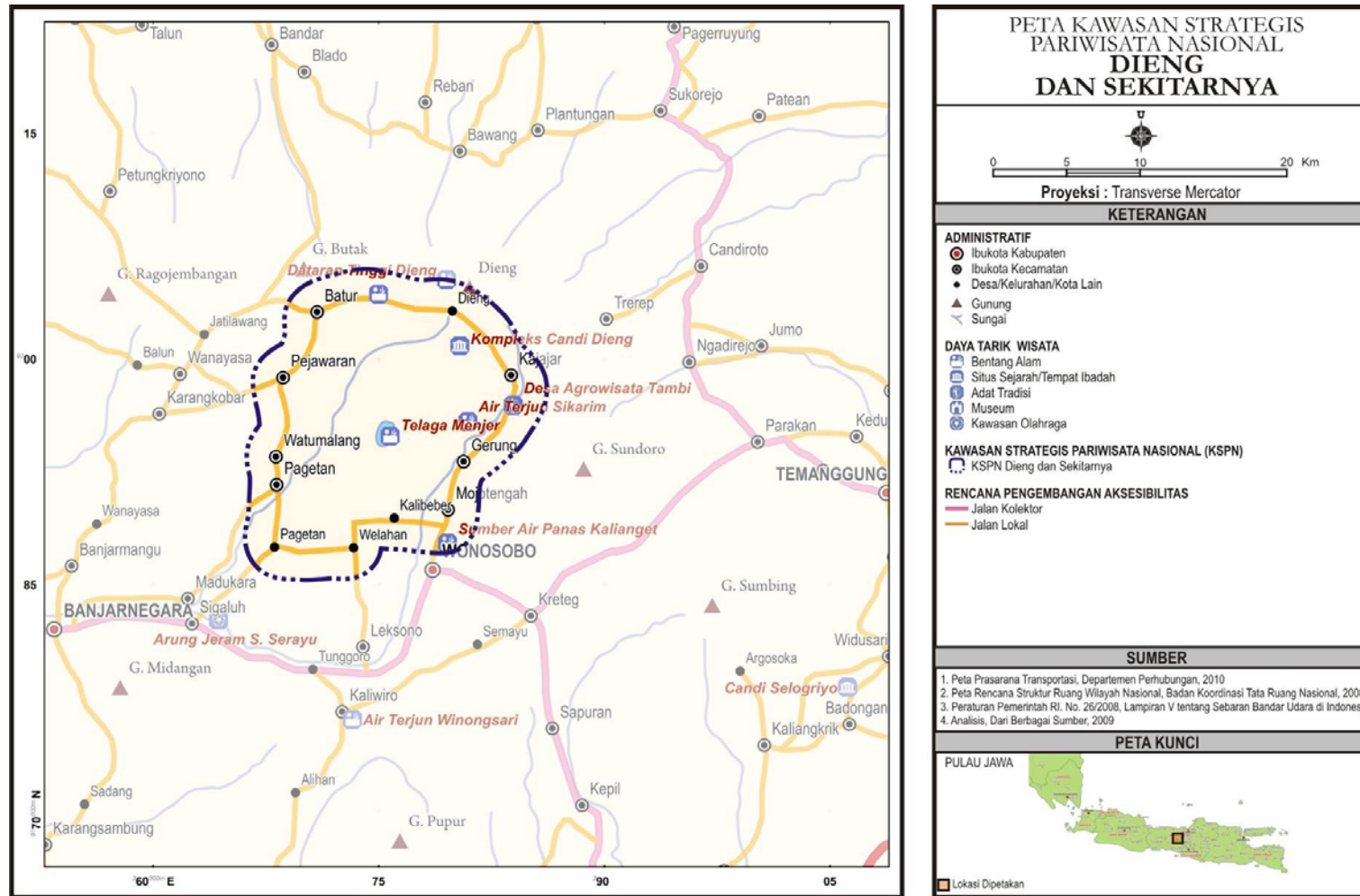
**PETA KUNCI**

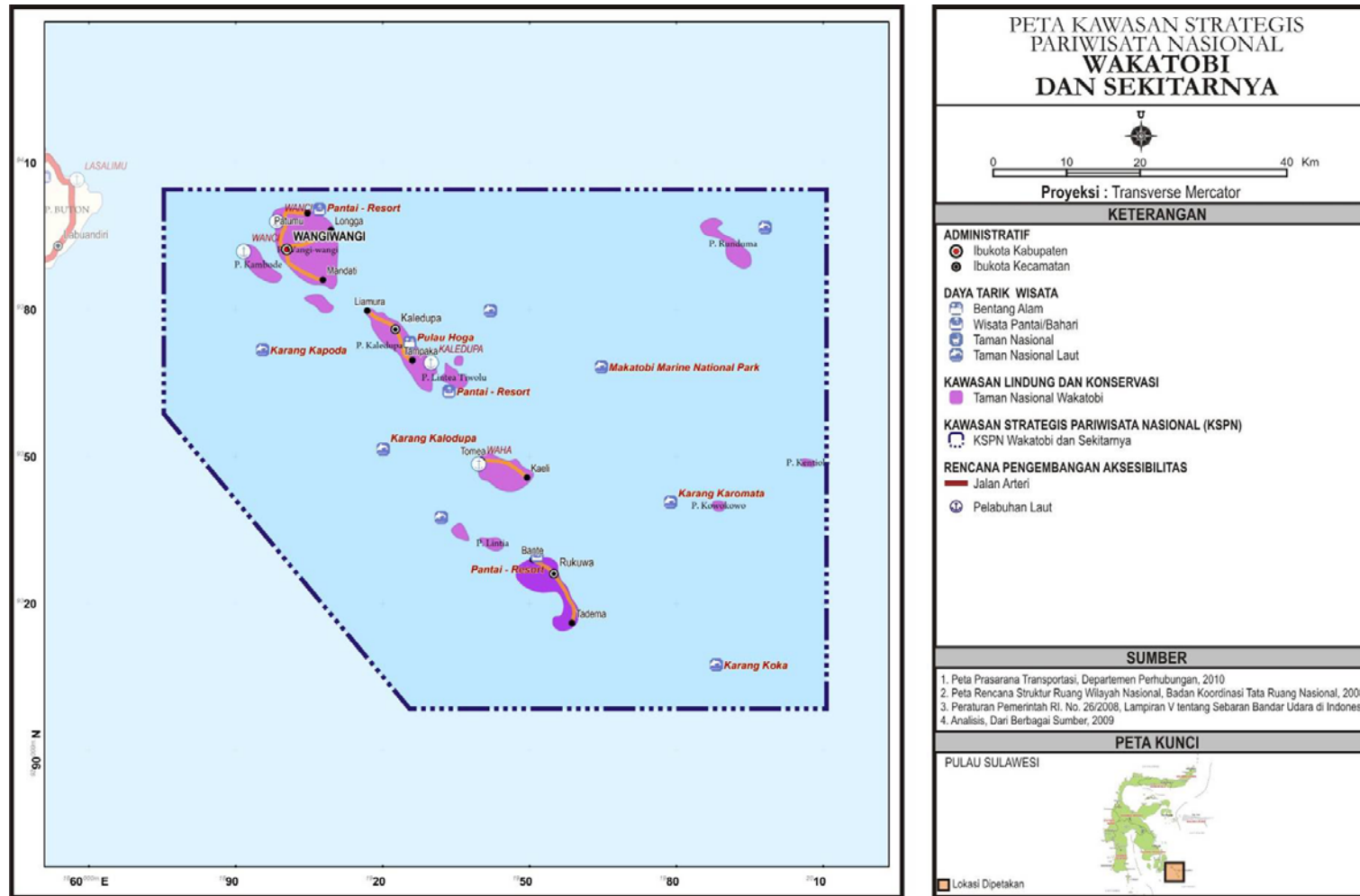
PULAU JAWA

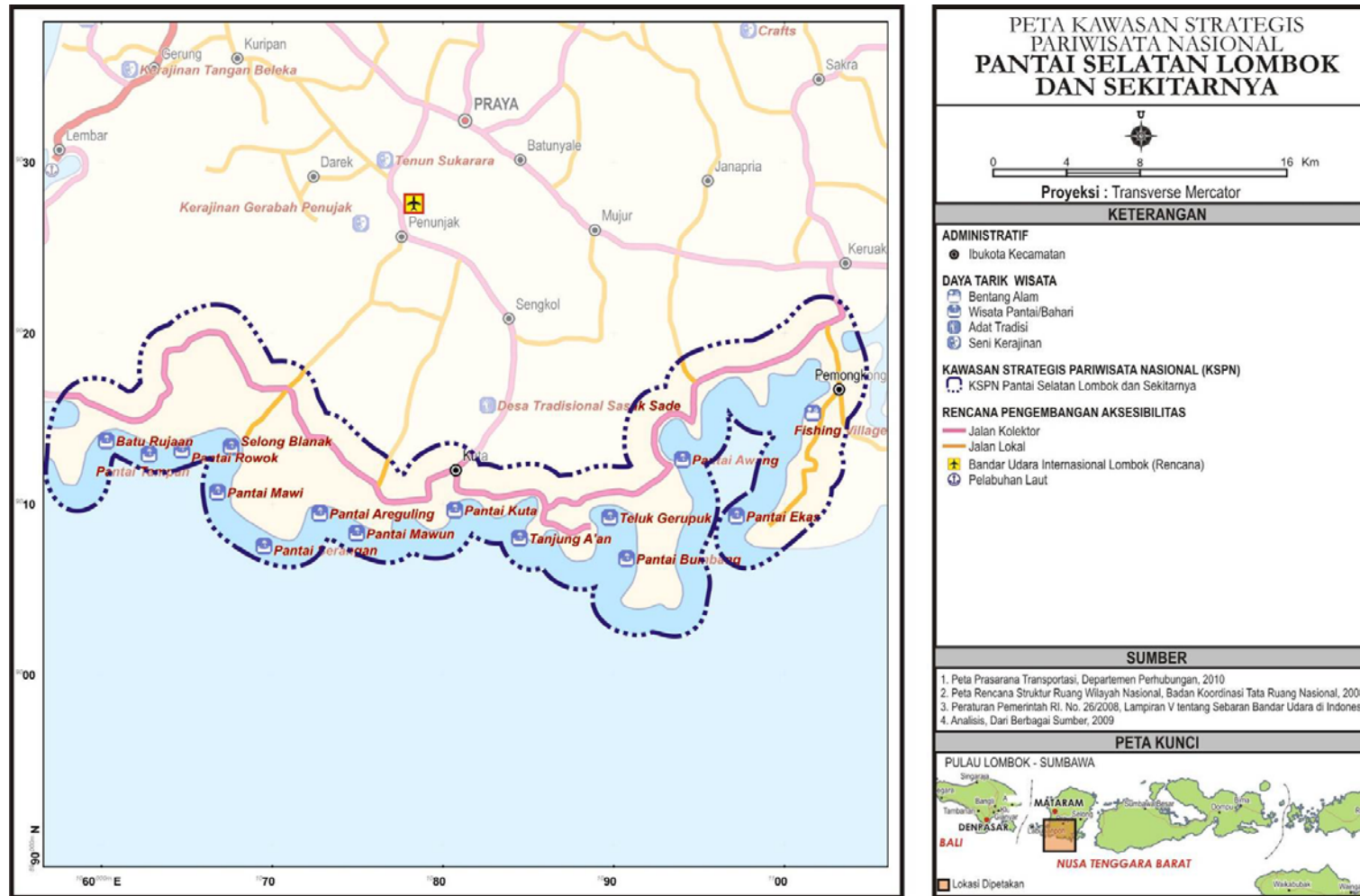
📍 Lokasi Dipetakan

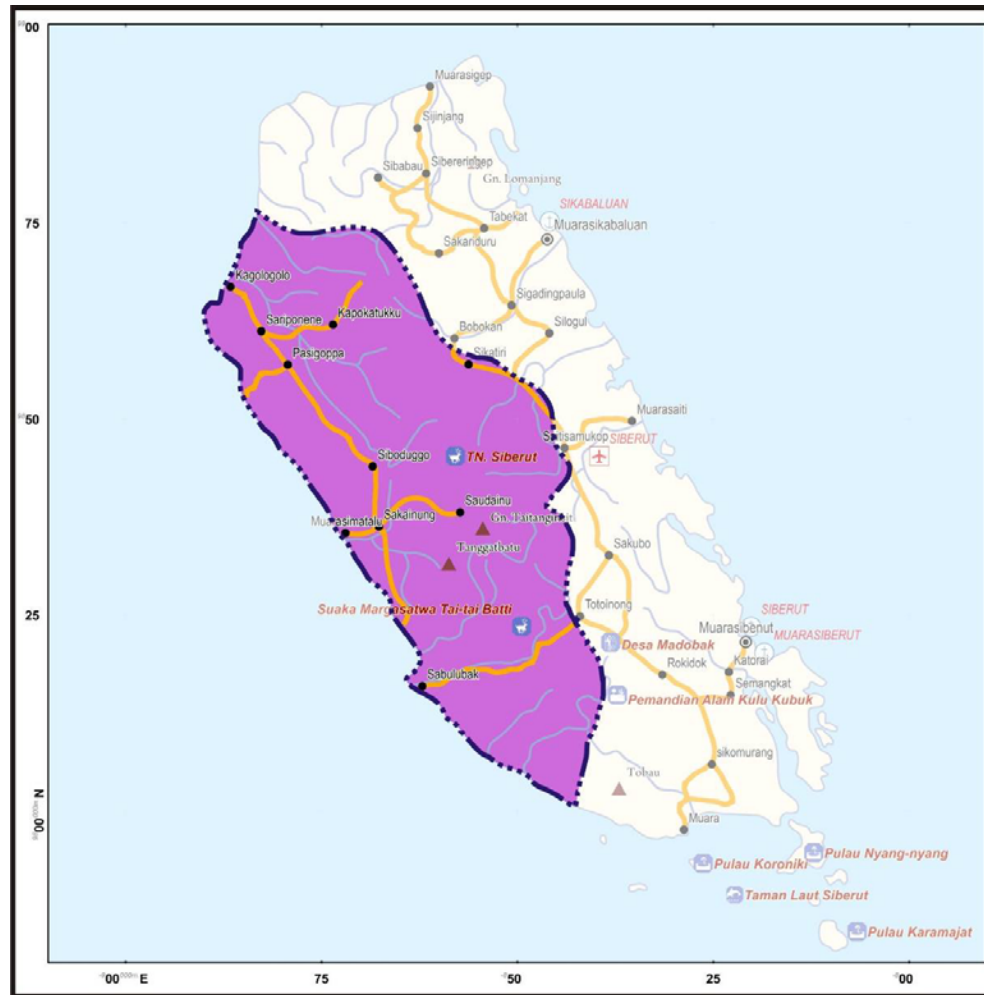












**PETA KAWASAN STRATEGIS  
PARIWISATA NASIONAL  
SIBERUT  
DAN SEKITARNYA**

0 8 16 32 Km  
Proyeksi : Transverse Mercator

**KETERANGAN**

**ADMINISTRATIF**

- Ibukota Kecamatan
- Desa/Kelurahan/Kota Lain
- ~ Sungai

**DAYA TARIK WISATA**

- 🏞 Bentang Alam
- 🏖 Wisata Pantai/Bahari
- 🏛 Taman Nasional
- 🏠 Adat Tradisi
- 🌊 Taman Nasional Laut

**KAWASAN LINDUNG DAN KONSERVASI**

- 🟪 Taman Nasional Siberut

**KAWASAN STRATEGIS PARIWISATA NASIONAL (KSPN)**

- 🟡 KSPN Siberut dan Sekitarnya

**RENCANA PENGEMBANGAN AKSESIBILITAS**

- 🟠 Jalan Lokal
- ✈ Bandar Udara
- ⚓ Pelabuhan Laut

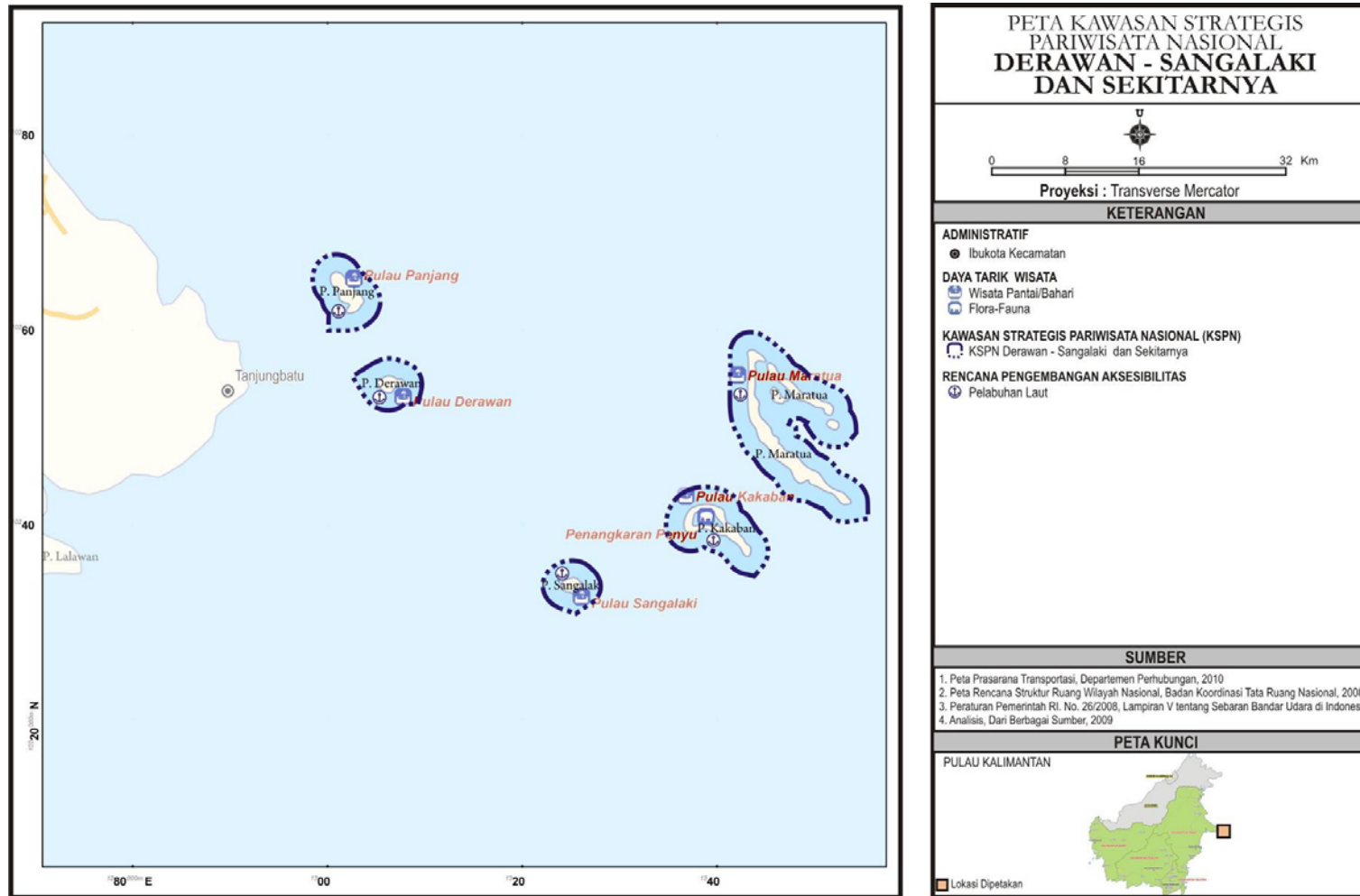
**SUMBER**

1. Peta Prasarana Transportasi, Departemen Perhubungan, 2010
2. Peta Rencana Struktur Ruang Wilayah Nasional, Badan Koordinasi Tata Ruang Nasional, 2008
3. Peraturan Pemerintah RI. No. 26/2008, Lampiran V tentang Sebaran Bandar Udara di Indonesia
4. Analisis, Dari Berbagai Sumber, 2009

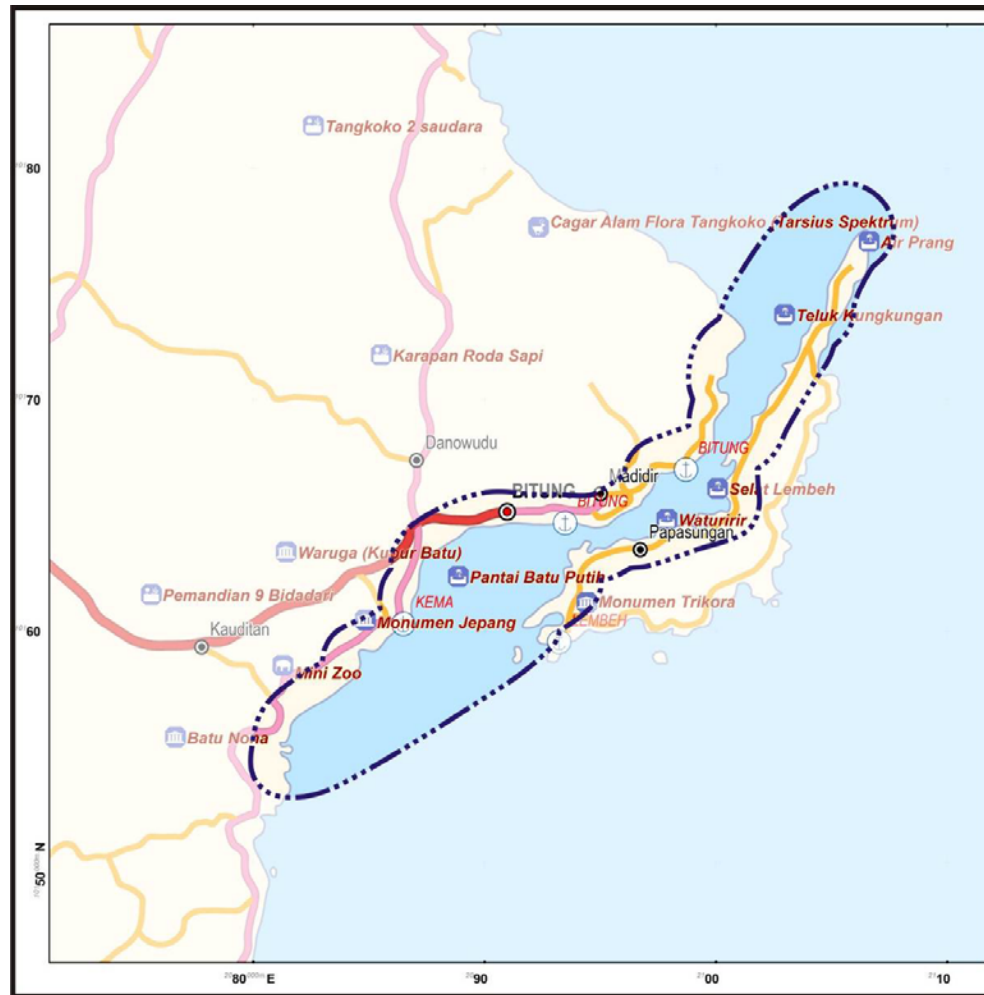
**PETA KUNCI**

PULAU SUMATERA

📍 Lokasi Dipetakan







**PETA KAWASAN STRATEGIS  
PARIWISATA NASIONAL  
BITUNG - LEMBEH  
DAN SEKITARNYA**

0 4 8 16 Km  
Proyeksi : Transverse Mercator

**KETERANGAN**

**ADMINISTRATIF**

- Ibukota Kabupaten
- Ibukota Kecamatan
- Desa/Kelurahan/Kota Lain

**DAYA TARIK WISATA**

- 🏞 Bentang Alam
- 🏖 Wisata Pantai/Bahari
- 🌿 Flora-Fauna
- 🏛 Taman Nasional
- 🏛 Situs Sejarah/Tempat Ibadah

**KAWASAN STRATEGIS PARIWISATA NASIONAL (KSPN)**

- ⋯ KSPN Bitung - Lembeh dan Sekitarnya

**RENCANA PENGEMBANGAN AKSESIBILITAS**

- Jalan Arteri
- Jalan Kolektor
- Jalan Lokal
- ⚓ Pelabuhan Laut

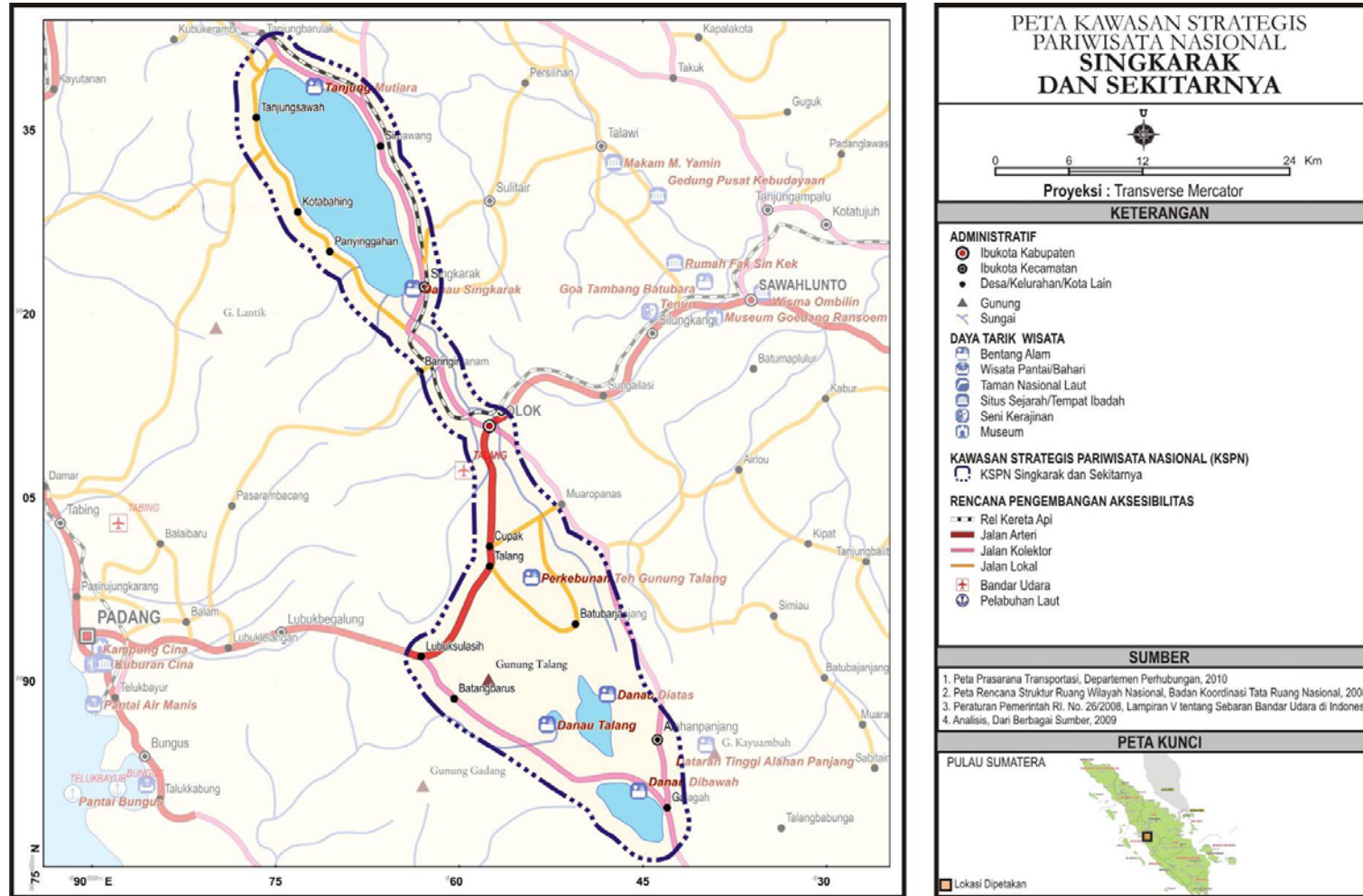
**SUMBER**

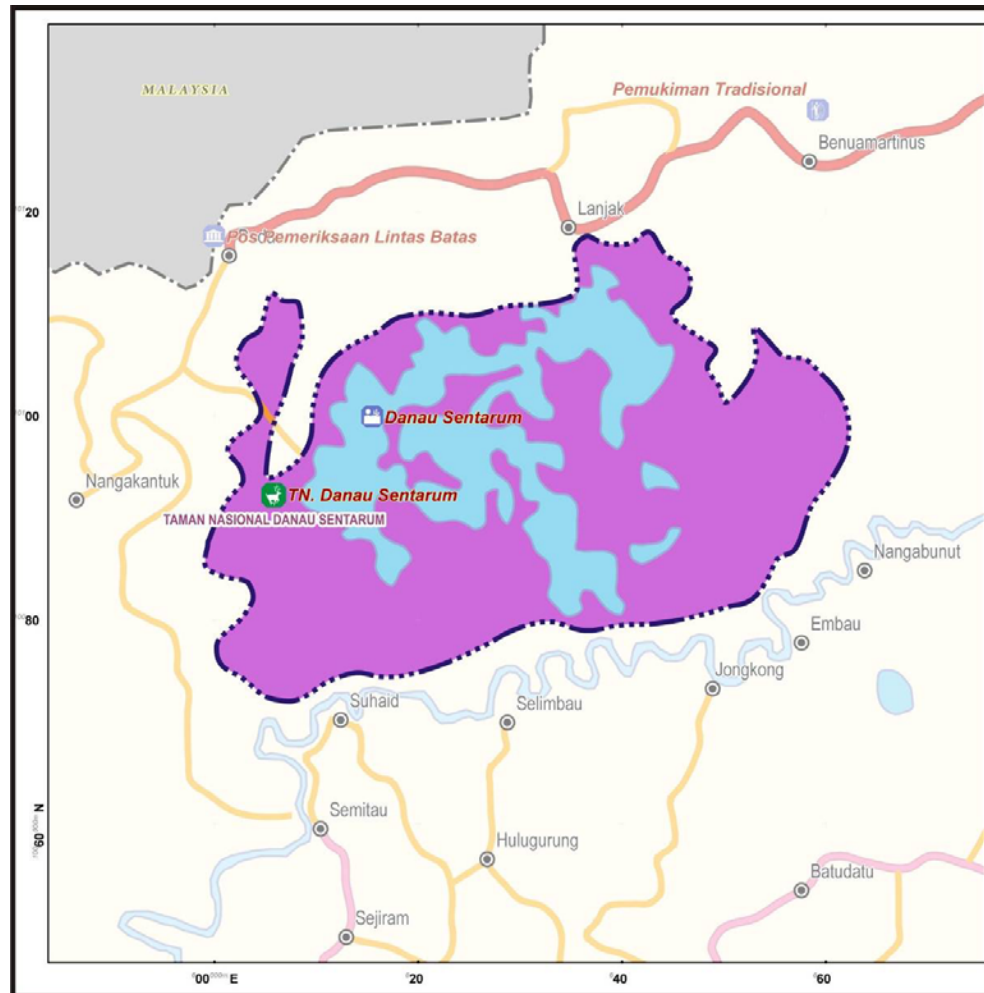
1. Peta Prasarana Transportasi, Departemen Perhubungan, 2010
2. Peta Rencana Struktur Ruang Wilayah Nasional, Badan Koordinasi Tata Ruang Nasional, 2008
3. Peraturan Pemerintah RI. No. 26/2008, Lampiran V tentang Sebaran Bandar Udara di Indonesia
4. Analisis, Dari Berbagai Sumber, 2009

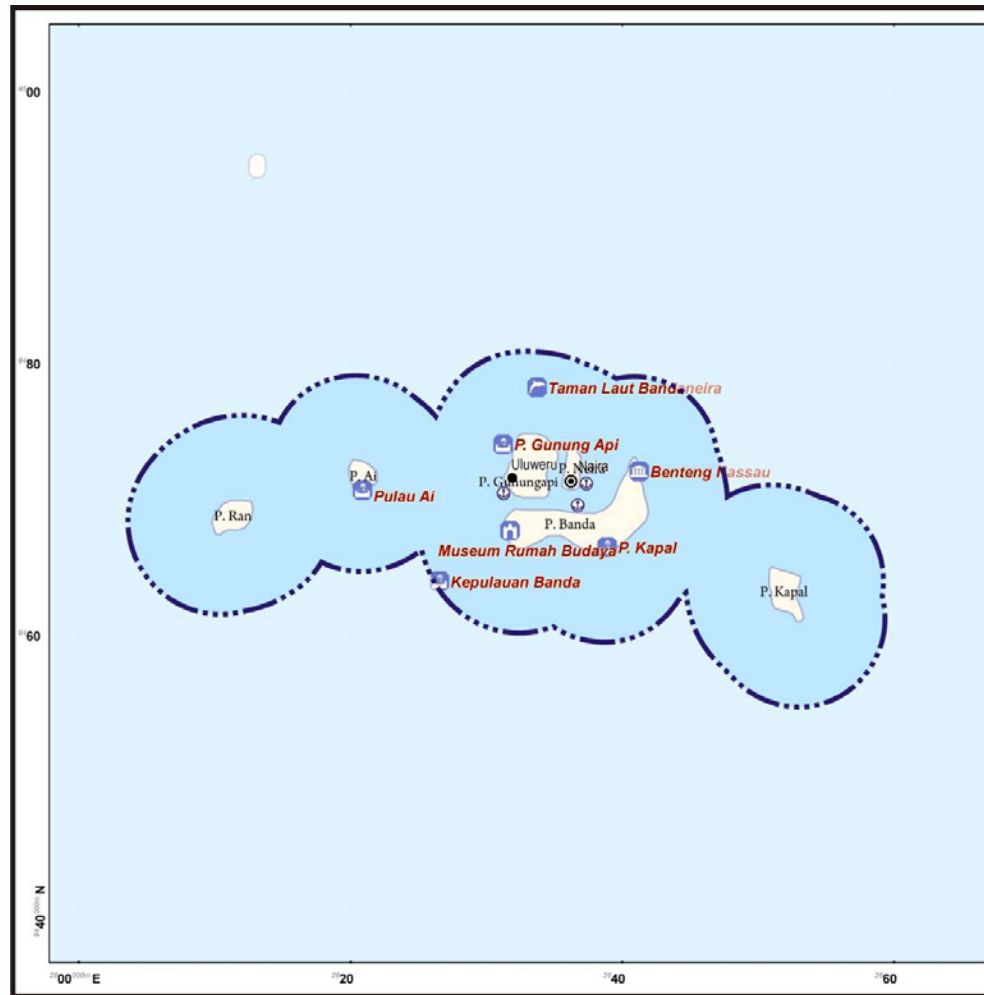
**PETA KUNCI**

PULAU SULAWESI

📍 Lokasi Dipetakan







**PETA KAWASAN STRATEGIS  
PARIWISATA NASIONAL  
BANDANEIRA  
DAN SEKITARNYA**

0 20 40 80 Km  
Proyeksi : Transverse Mercator

**KETERANGAN**

**DASAR**

- Ibukota Kecamatan
- Desa/Kelurahan/Kota Lain

**DAYA TARIK WISATA**

- 🏖️ Wisata Pantai/Bahari
- 🏰 Situs Sejarah/Tempat Ibadah
- 🏛️ Museum
- 🌊 Taman Nasional Laut

**KAWASAN STRATEGIS PARIWISATA NASIONAL (KSPN)**

- 📍 KSPN Bandaneira dan Sekitarnya

**RENCANA PENGEMBANGAN AKSESIBILITAS**

- 🚢 Pelabuhan Laut

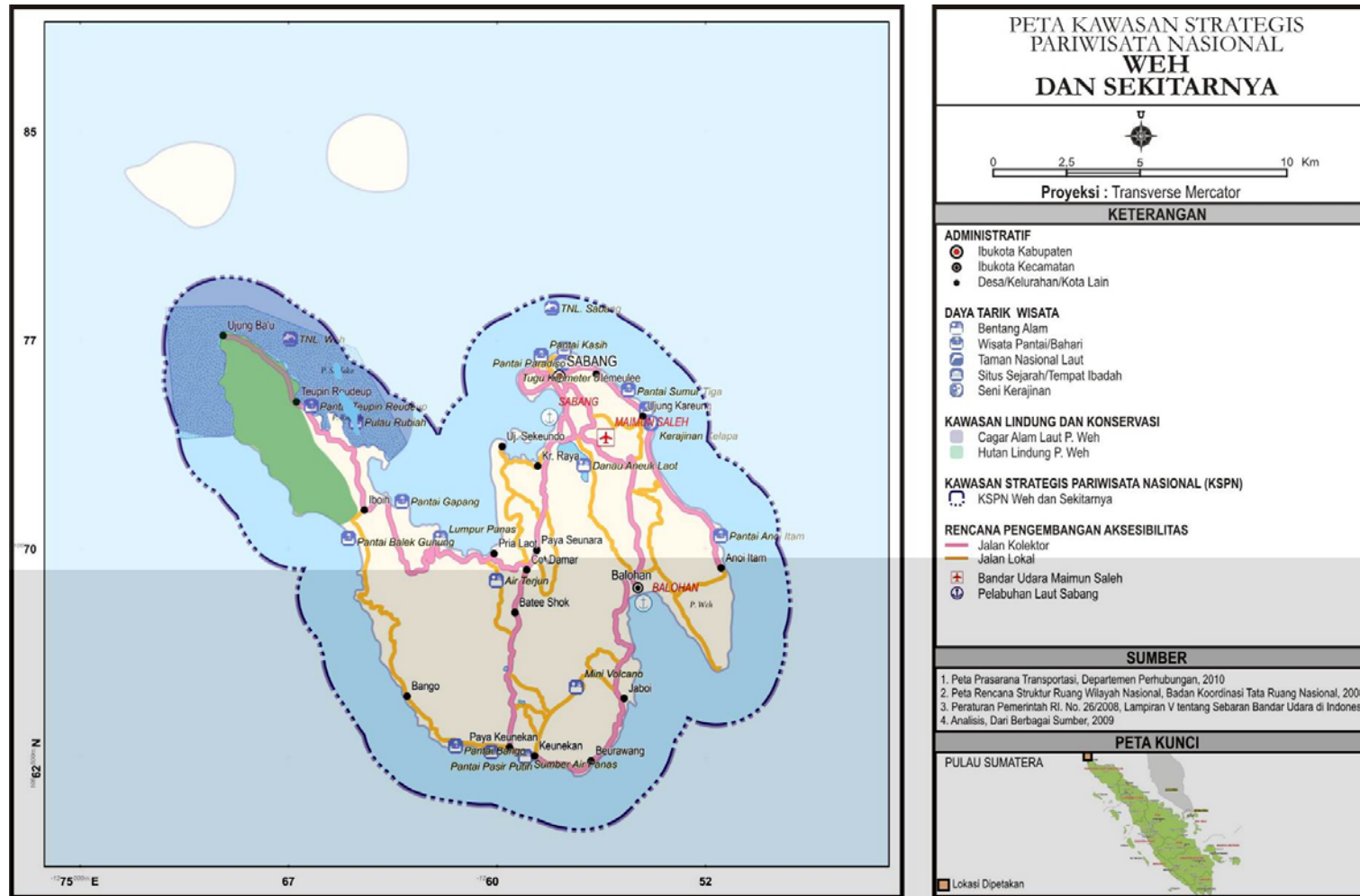
**SUMBER**

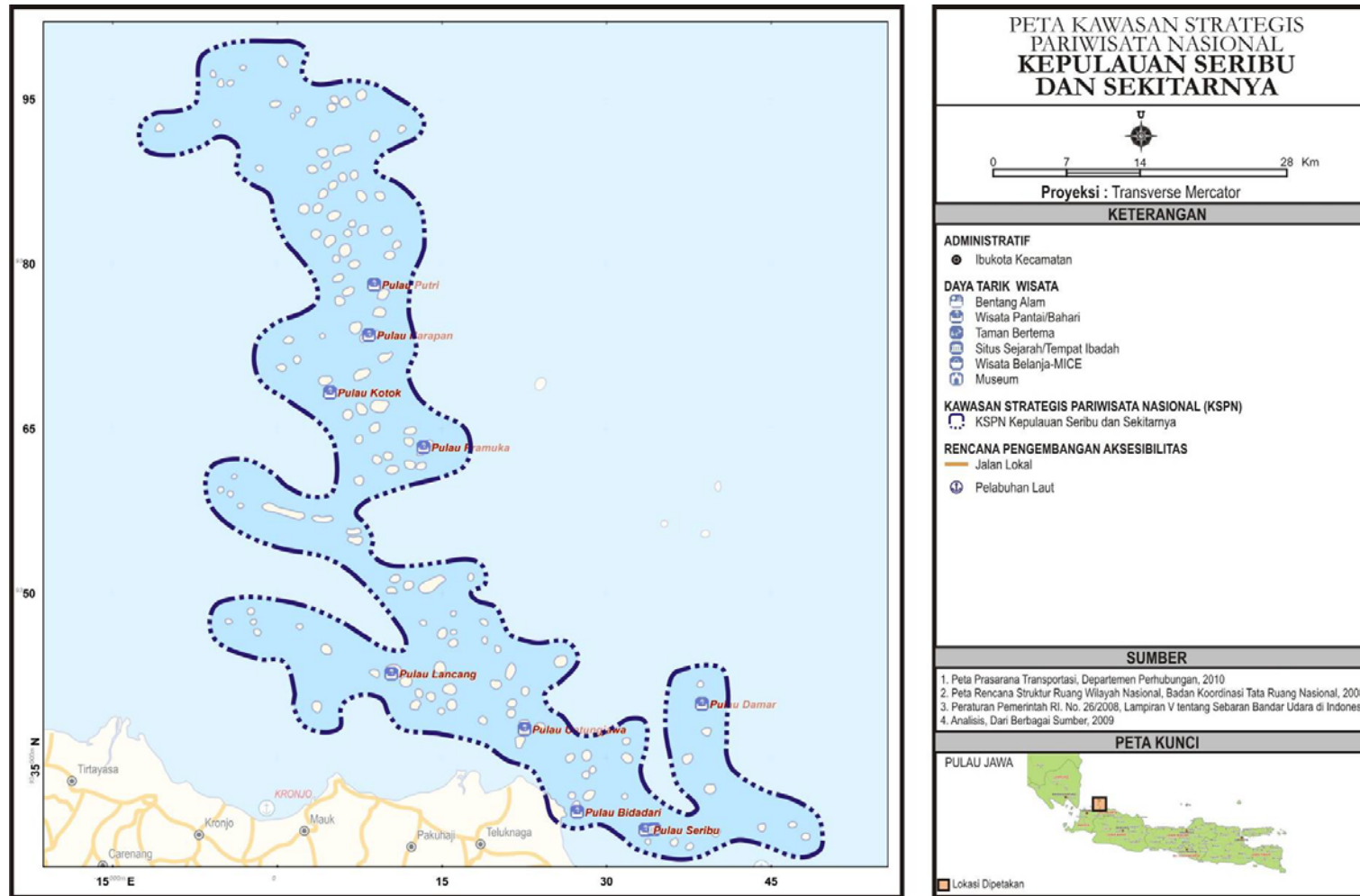
1. Peta Prasarana Transportasi, Departemen Perhubungan, 2010
2. Peta Rencana Struktur Ruang Wilayah Nasional, Badan Koordinasi Tata Ruang Nasional, 2008
3. Peraturan Pemerintah RI. No. 26/2008, Lampiran V tentang Sebaran Bandar Udara di Indonesia
4. Analisis, Dari Berbagai Sumber, 2009

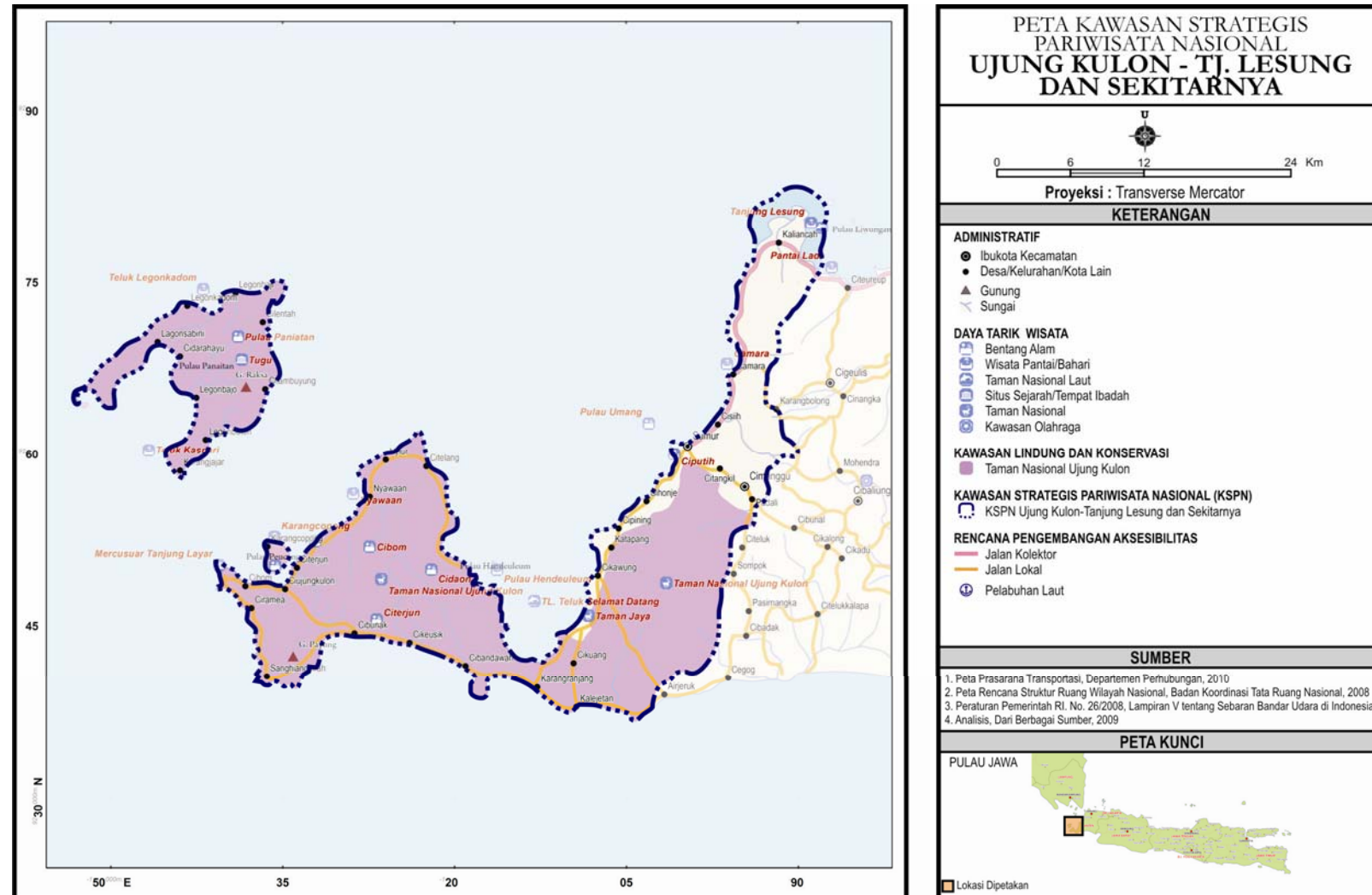
**PETA KUNCI**

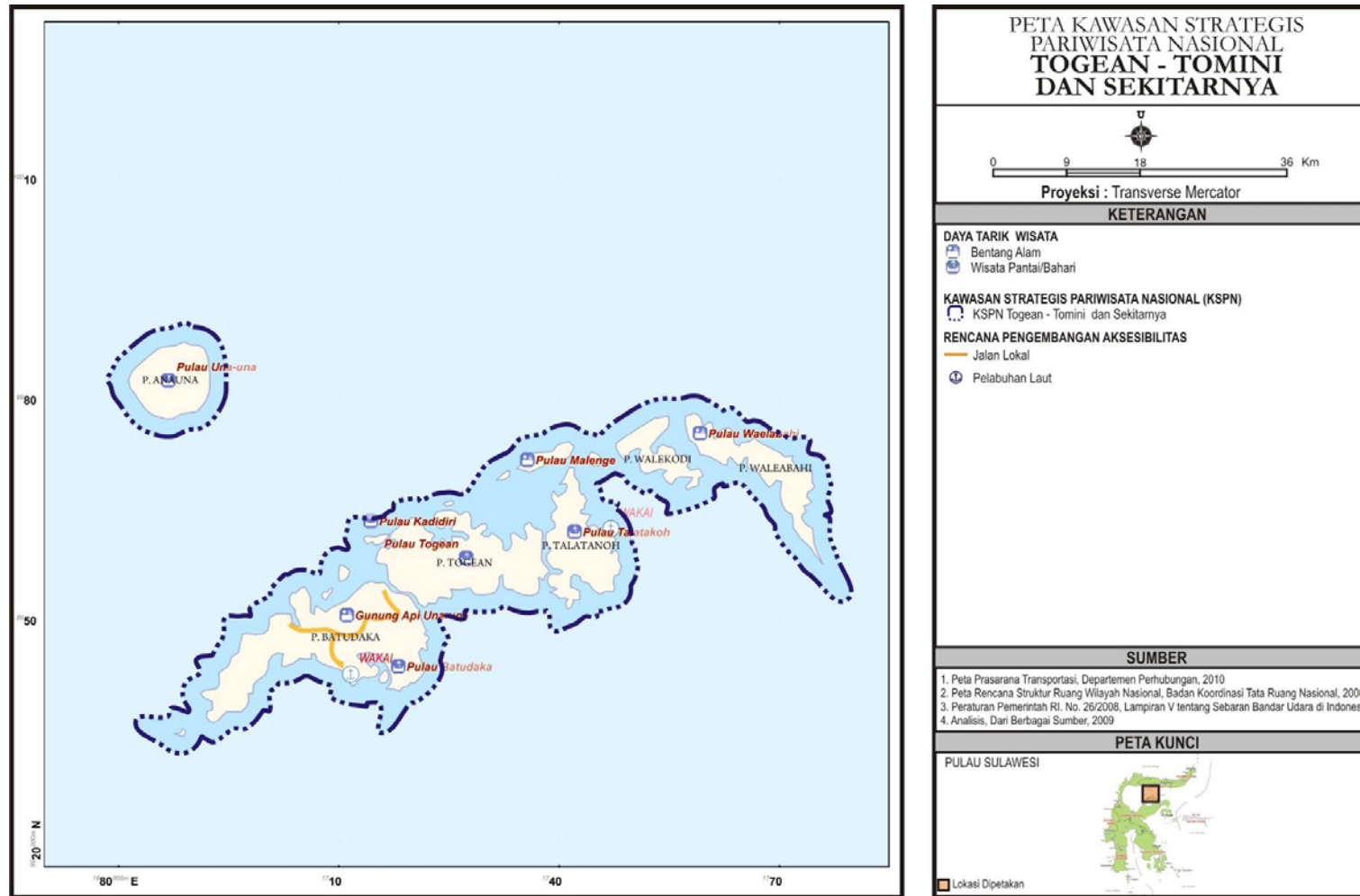
PULAU MALUKU

📍 Lokasi Dipetakan

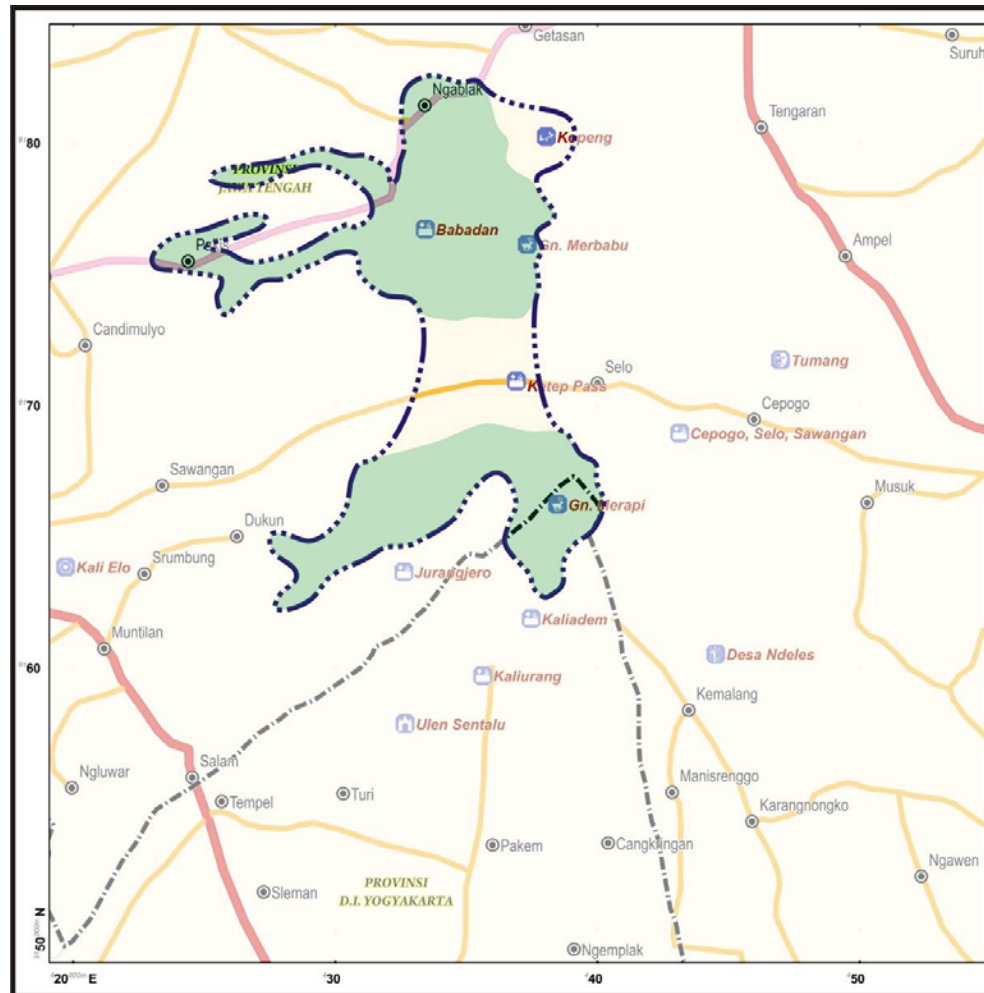












**PETA KAWASAN STRATEGIS PARIWISATA NASIONAL MERAPI - MERBABU DAN SEKITARNYA**

0 3 6 12 Km  
Proyeksi : Transverse Mercator

**KETERANGAN**

**ADMINISTRATIF**

- Ibukota Kabupaten
- Ibukota Kecamatan
- ▲ Gunung
- ~ Sungai

**DAYA TARIK WISATA**

- 🏞 Bentang Alam
- 🏰 Taman Nasional
- 🏛 Situs Sejarah/Tempat Ibadah
- 👤 Adat Tradisi
- 👥 Seni Kerajinan
- 🏛 Museum
- 🏞 Taman Bertema
- 🏃 Kawasan Olahraga

**KAWASAN LINDUNG DAN KONSERVASI**

- 🌿 Hutan Lindung Merapi Merbabu

**KAWASAN STRATEGIS PARIWISATA NASIONAL (KSPN)**

- 📍 KSPN Merapi - Merbabu dan Sekitarnya

**RENCANA PENGEMBANGAN AKSESIBILITAS**

- 🛣 Jalan Arteri
- 🛣 Jalan Kolektor
- 🛣 Jalan Lokal

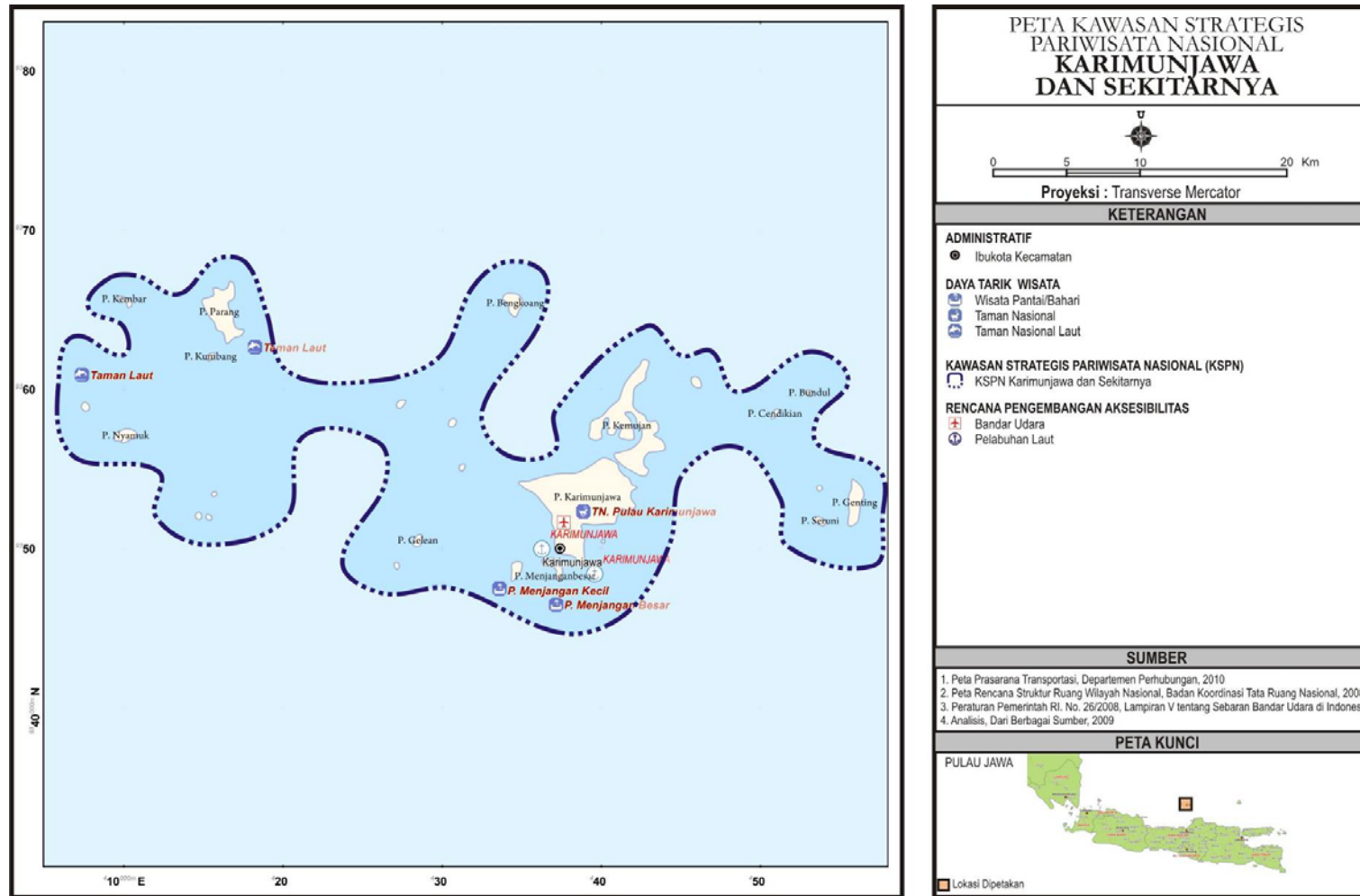
**SUMBER**

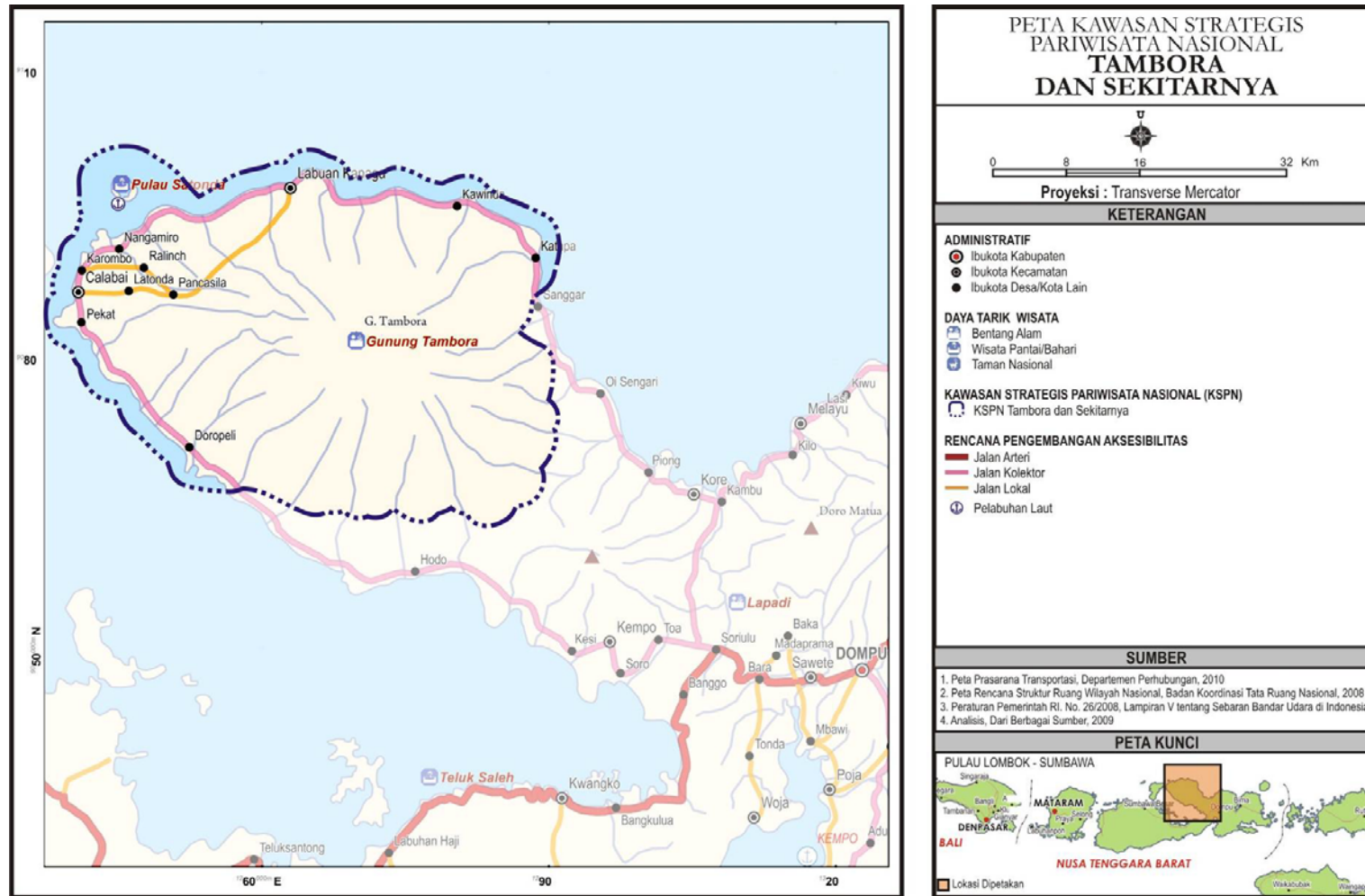
1. Peta Prasarana Transportasi, Departemen Perhubungan, 2010
2. Peta Rencana Struktur Ruang Wilayah Nasional, Badan Koordinasi Tata Ruang Nasional, 2008
3. Peraturan Pemerintah RI. No. 26/2008, Lampiran V tentang Sebaran Bandar Udara di Indonesia
4. Analisis, Dari Berbagai Sumber, 2009

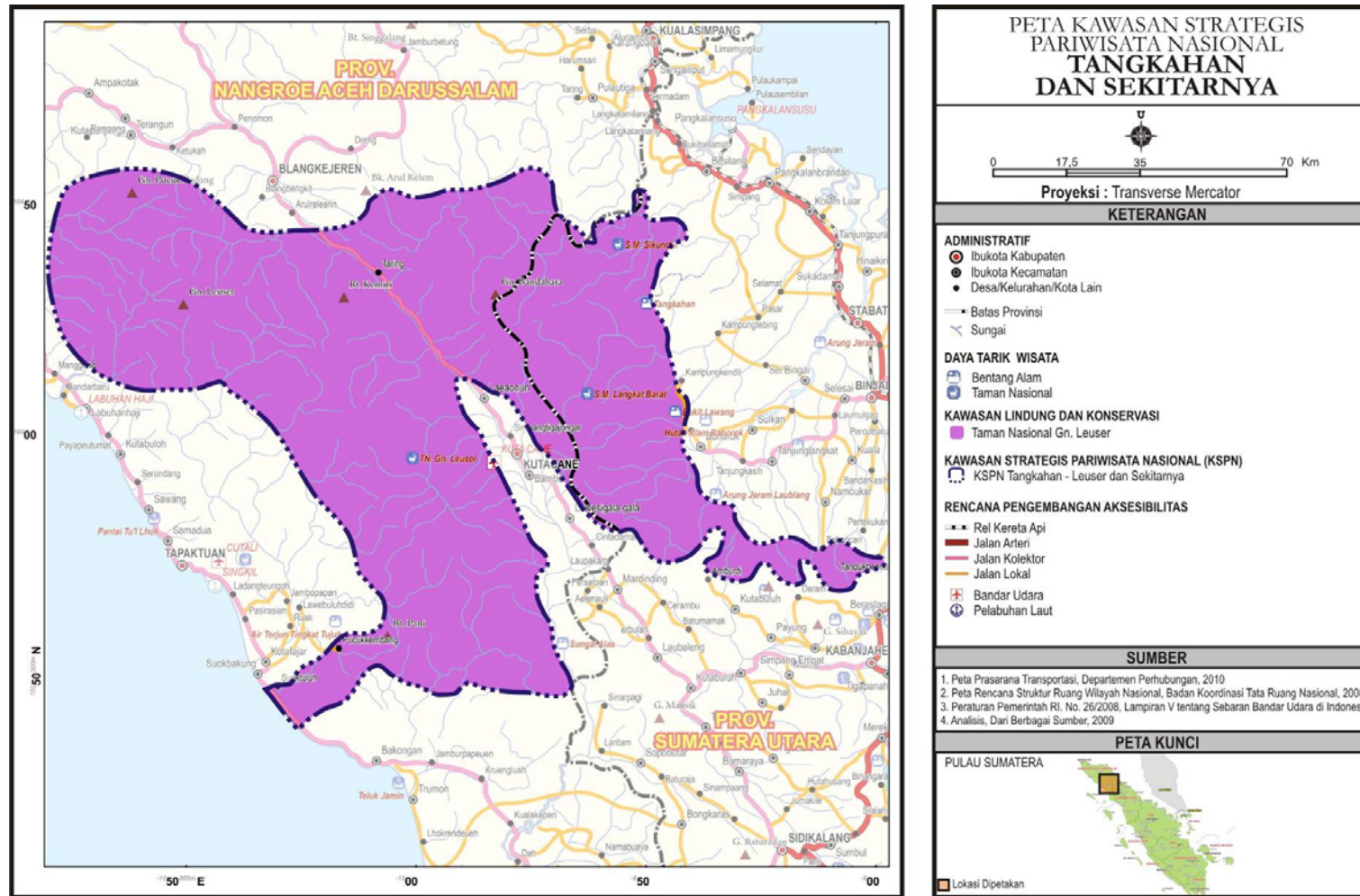
**PETA KUNCI**

PULAU JAWA

📍 Lokasi Dipetakan







PETA KAWASAN STRATEGIS PARIWISATA NASIONAL TANGKAHAN DAN SEKITARNYA



KETERANGAN

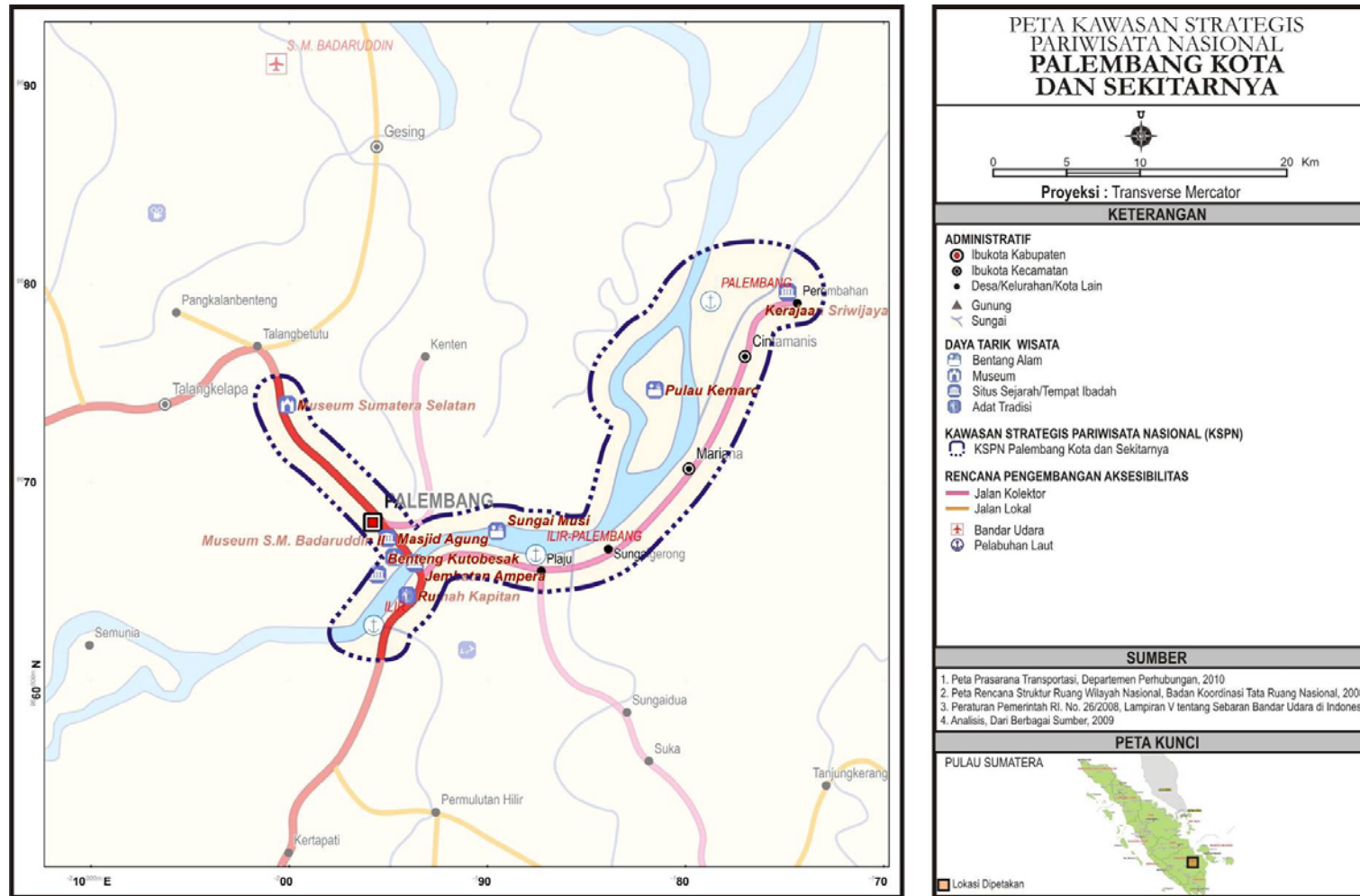
- ADMINISTRATIF**
  - Ibukota Kabupaten
  - Ibukota Kecamatan
  - Desa/Kelurahan/Kota Lain
- Batas Provinsi
- ~ Sungai
- DAYA TARIK WISATA**
  - 🏞️ Bentang Alam
  - 🌳 Taman Nasional
- KAWASAN LINDUNG DAN KONSERVASI**
  - 🟪 Taman Nasional Gn. Leuser
- KAWASAN STRATEGIS PARIWISATA NASIONAL (KSPN)**
  - 📍 KSPN Tangkahan - Leuser dan Sekitarnya
- RENCANA PENGEMBANGAN AKSESIBILITAS**
  - 🚆 Rel Kereta Api
  - 🛣️ Jalan Arteri
  - 🛤️ Jalan Kolektor
  - 🛩️ Jalan Lokal
  - ✈️ Bandar Udara
  - 🚢 Pelabuhan Laut

SUMBER

1. Peta Prasarana Transportasi, Departemen Perhubungan, 2010
2. Peta Rencana Struktur Ruang Wilayah Nasional, Badan Koordinasi Tata Ruang Nasional, 2008
3. Peraturan Pemerintah RI. No. 26/2008, Lampiran V tentang Sebaran Bandar Udara di Indonesia
4. Analisis, Dari Berbagai Sumber, 2009

PETA KUNCI







**PETA KAWASAN STRATEGIS  
PARIWISATA NASIONAL  
TANJUNG KELAYANG  
DAN SEKITARNYA**

0 5 10 20 Km  
Proyeksi : Transverse Mercator

**KETERANGAN**

**ADMINISTRATIF**

- Ibukota Kabupaten
- Ibukota Kecamatan
- Desa/Kelurahan/Kota Lain
- ▲ Gunung
- ~ Sungai

**DAYA TARIK WISATA**

- ☞ Bentang Alam
- 🏛️ Situs Sejarah/Tempat Ibadah
- 🏠 Adat Tradisi
- 🏛️ Museum
- 🏃 Kawasan Olahraga
- 🏖️ Wisata Pantai/Bahari

**KAWASAN STRATEGIS PARIWISATA NASIONAL (KSPN)**

- 📍 KSPN Tanjung Kelayang dan Sekitarnya

**RENCANA PENGEMBANGAN AKSESIBILITAS**

- 🛣️ Jalan Arteri
- 🛣️ Jalan Kolektor
- 🛣️ Jalan Lokal
- ✈️ Bandar Udara
- ⚓ Pelabuhan Laut

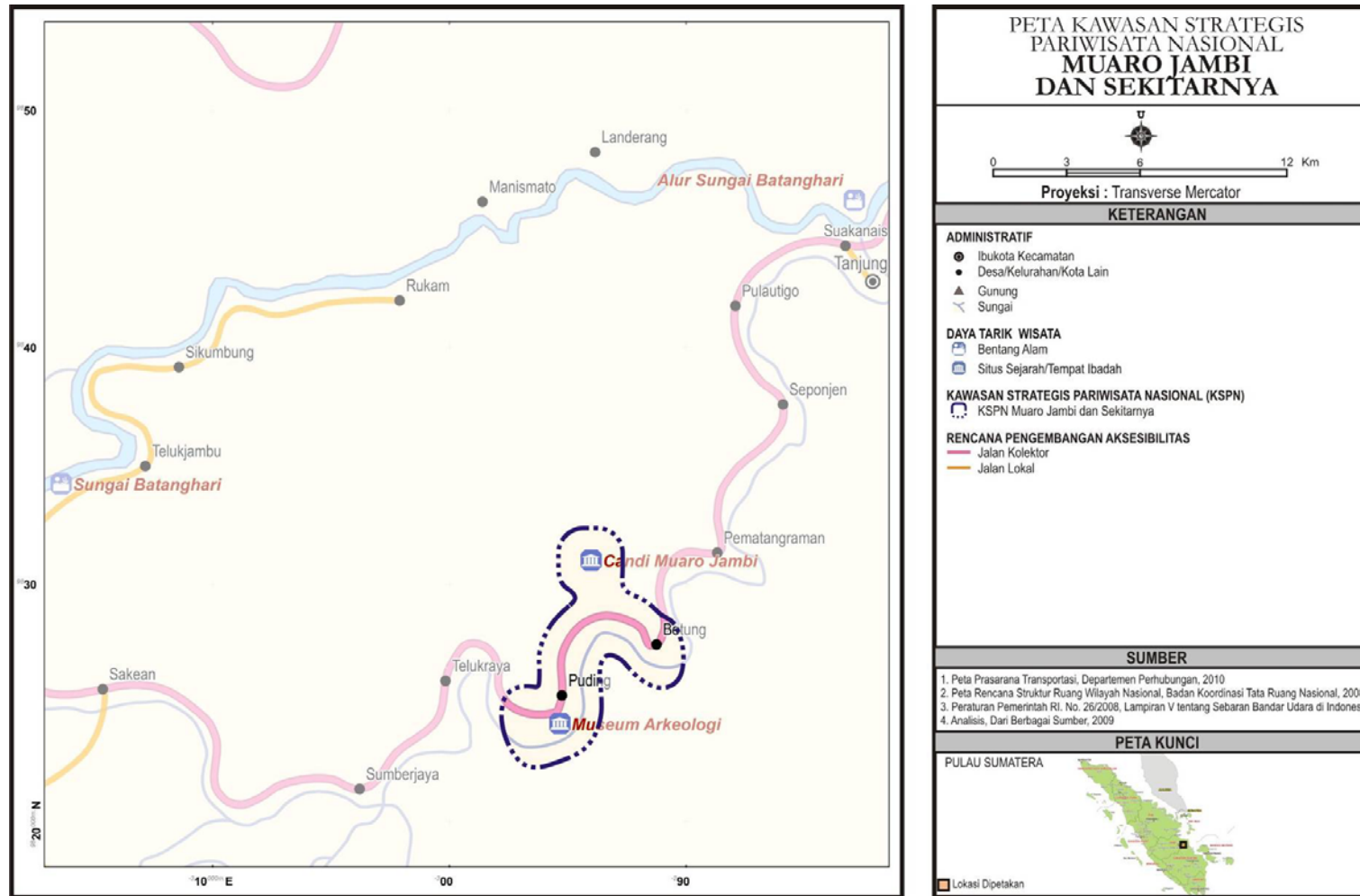
**SUMBER**

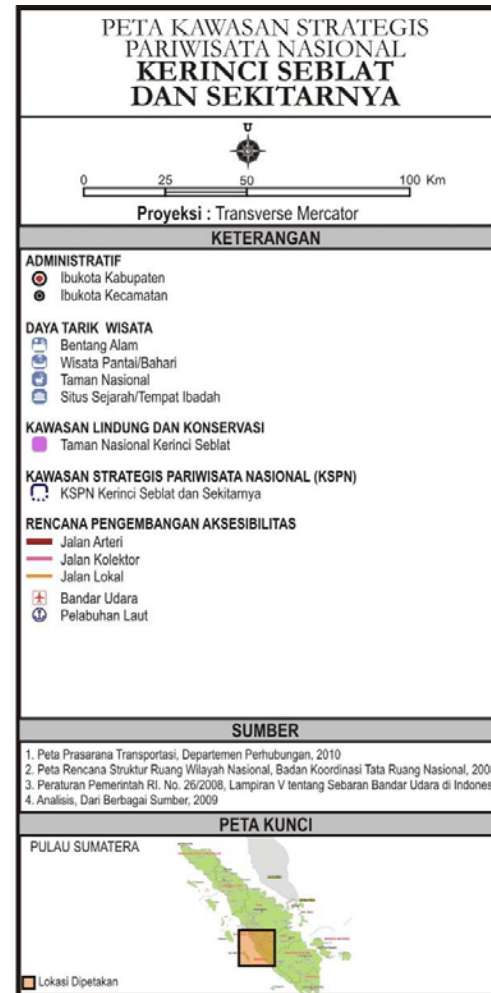
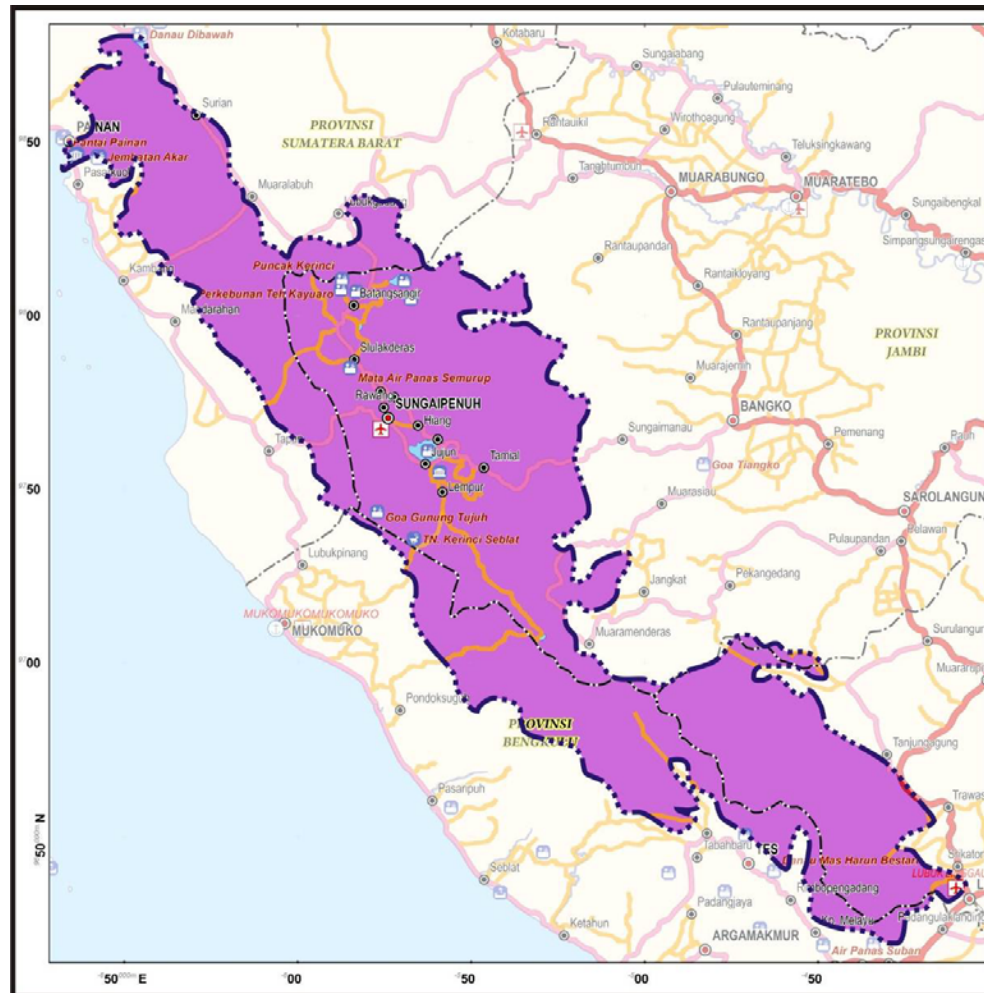
1. Peta Prasarana Transportasi, Departemen Perhubungan, 2010
2. Peta Rencana Struktur Ruang Wilayah Nasional, Badan Koordinasi Tata Ruang Nasional, 2008
3. Peraturan Pemerintah RI. No. 26/2008, Lampiran V tentang Sebaran Bandar Udara di Indonesia
4. Analisis, Dari Berbagai Sumber, 2009

**PETA KUNCI**

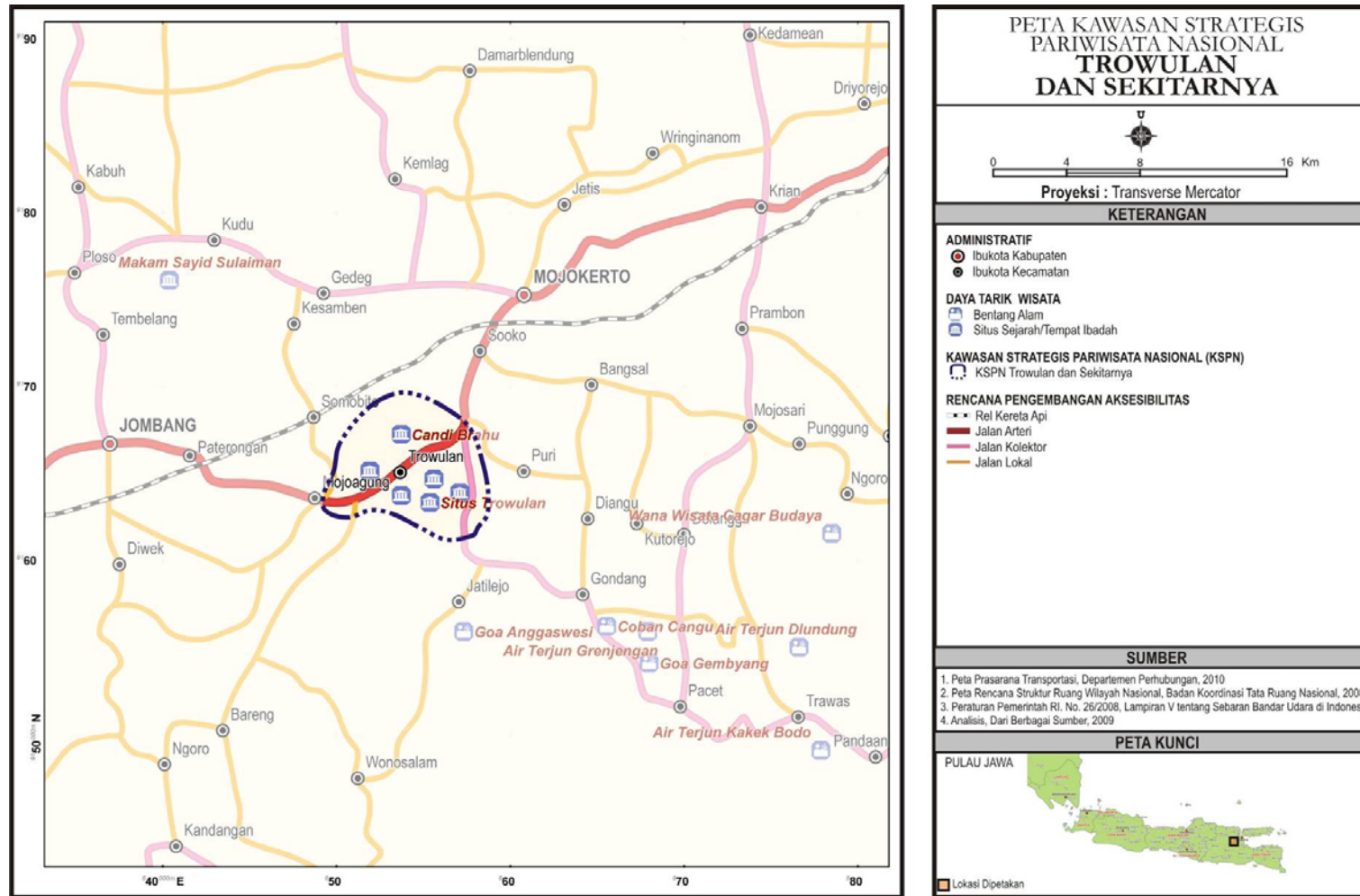
PULAU BALI

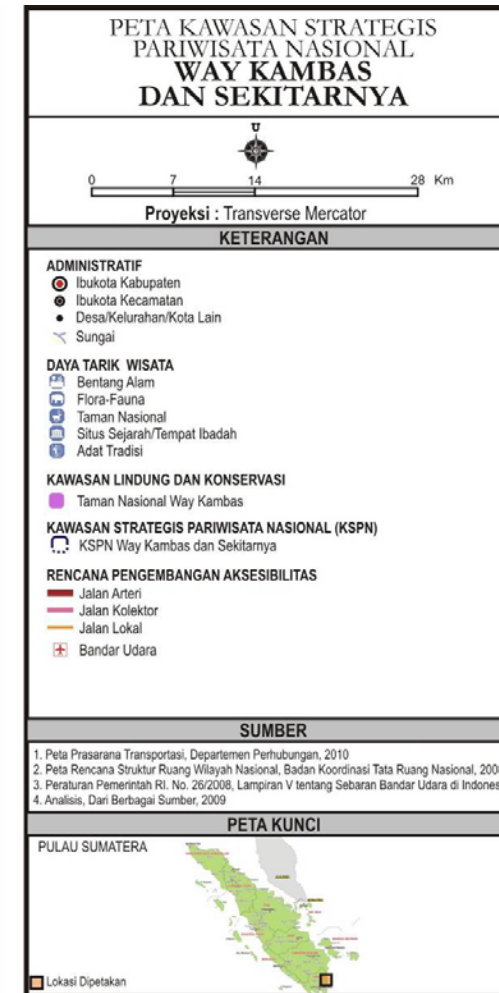
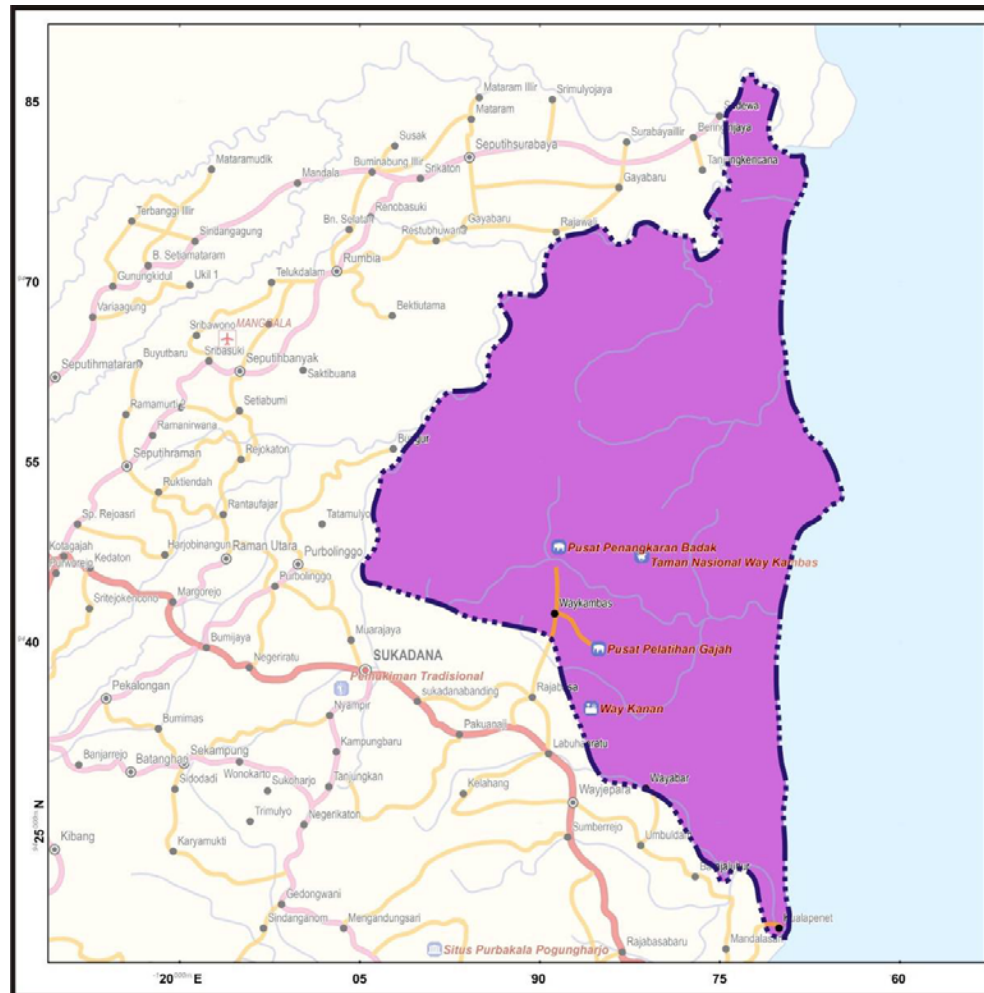
📍 Lokasi Dipetakan

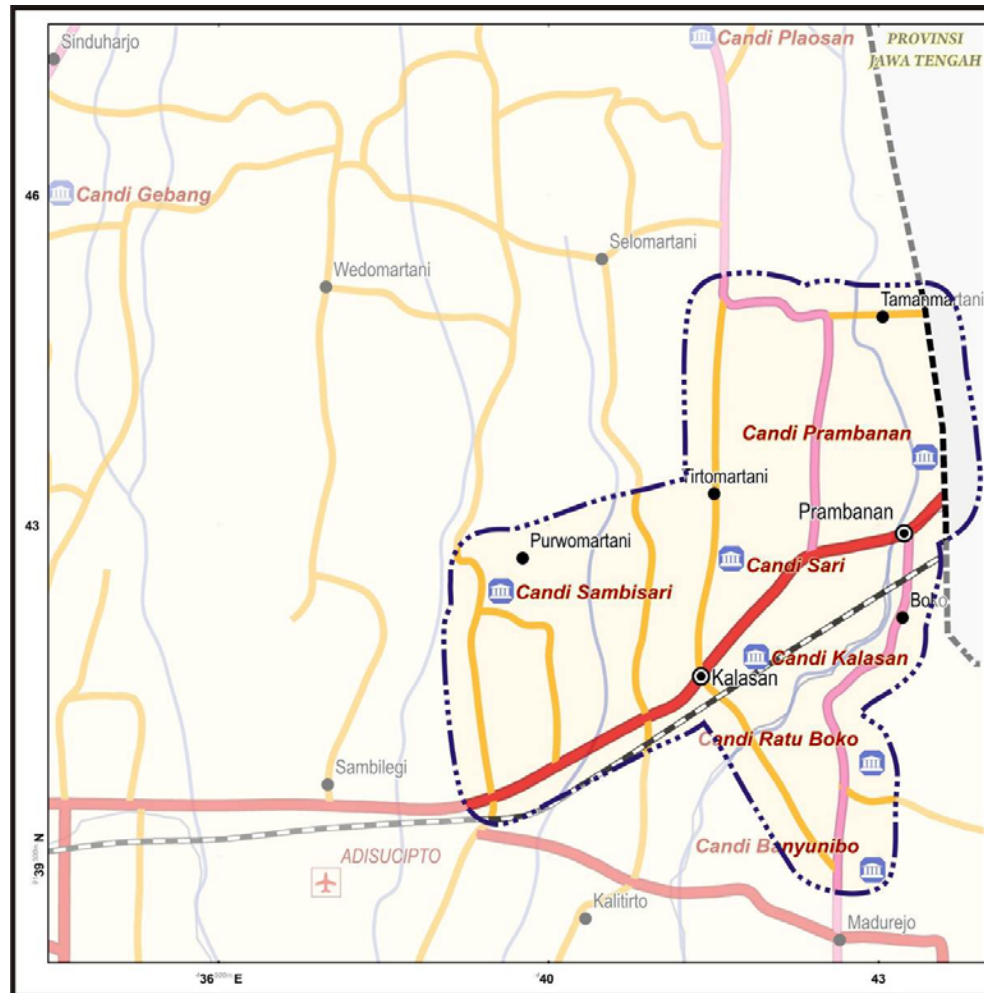












**PETA KAWASAN STRATEGIS  
PARIWISATA NASIONAL  
PRAMBANAN - KALASAN  
DAN SEKITARNYA**

0 0.8 1.6 3.2 Km  
Proyeksi : Transverse Mercator

**KETERANGAN**

**ADMINISTRATIF**

- Ibukota Kecamatan
- Desa/Kelurahan/Kota Lain
- ~ Sungai

**DAYA TARIK WISATA**

- Situs Sejarah/Tempat Ibadah

**KAWASAN STRATEGIS PARIWISATA NASIONAL (KSPN)**

- ⬢ KSPN Prambanan - Kalasan dan Sekitarnya

**RENCANA PENGEMBANGAN AKSESIBILITAS**

- Rel Kereta Api
- Jalan Arteri
- Jalan Kolektor
- Jalan Lokal
- ✈ Bandar Udara

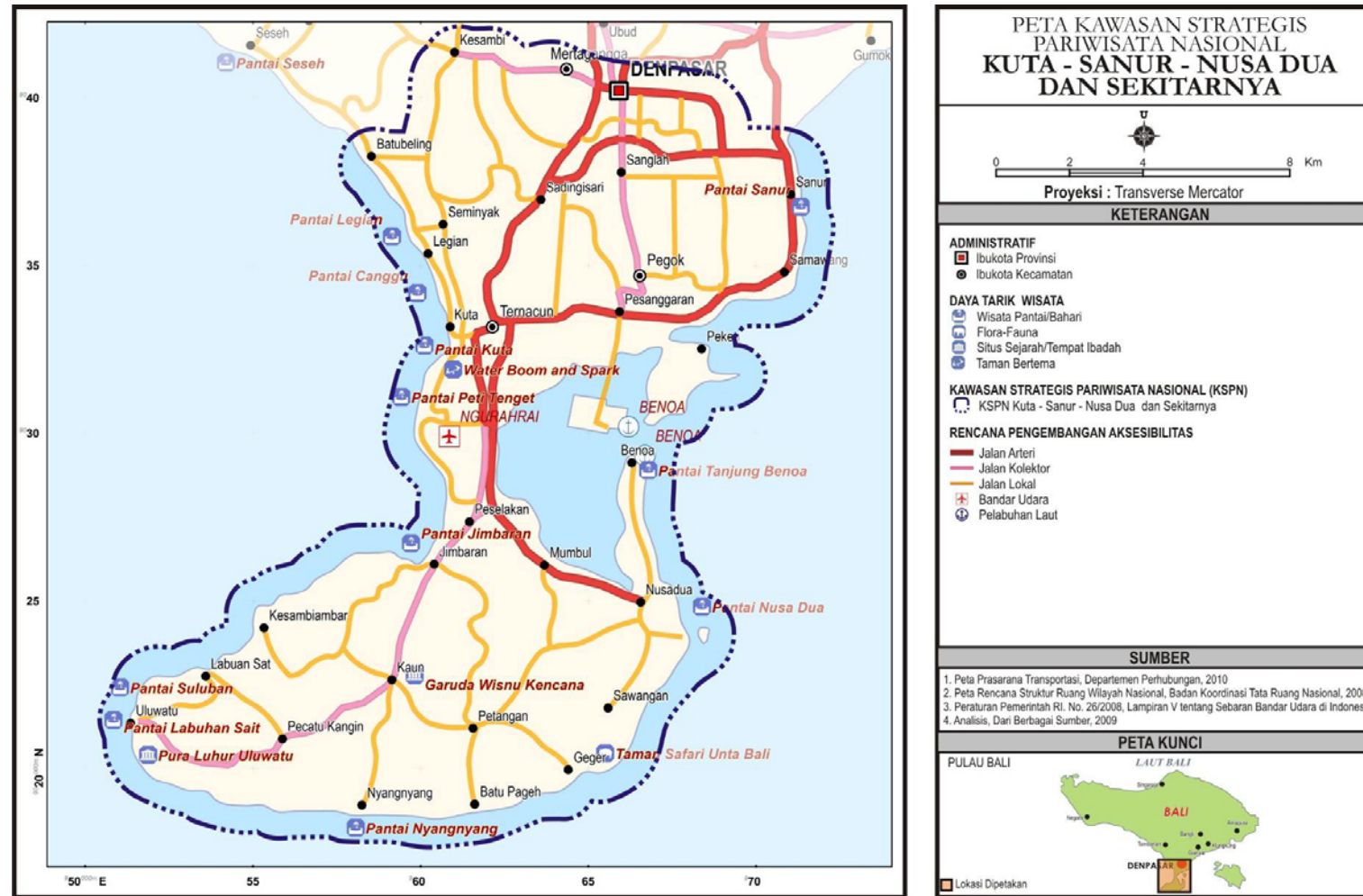
**SUMBER**

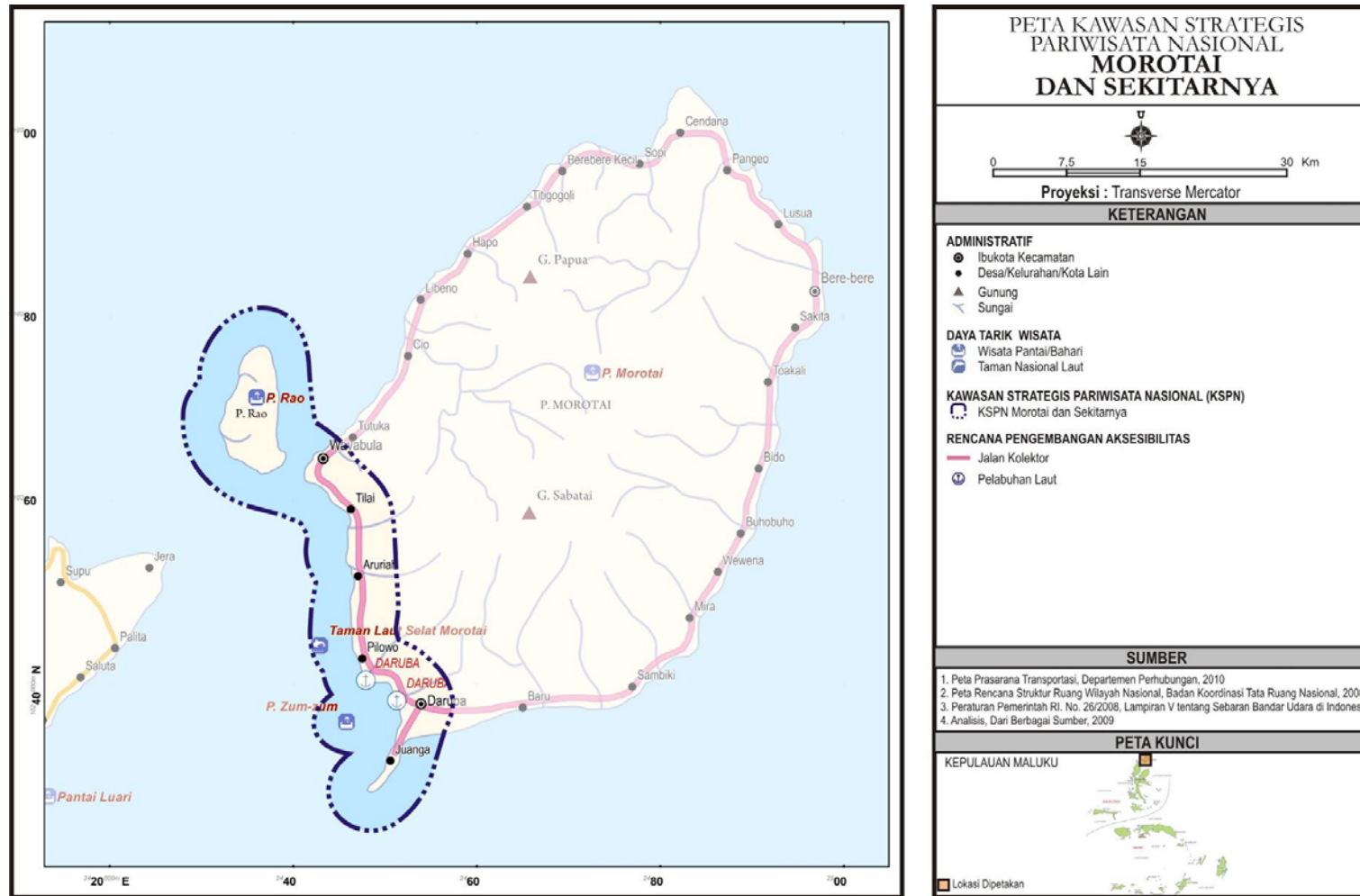
1. Peta Prasarana Transportasi, Departemen Perhubungan, 2010
2. Peta Rencana Struktur Ruang Wilayah Nasional, Badan Koordinasi Tata Ruang Nasional, 2008
3. Peraturan Pemerintah RI. No. 26/2008, Lampiran V tentang Sebaran Bandar Udara di Indonesia
4. Analisis, Dari Berbagai Sumber, 2009

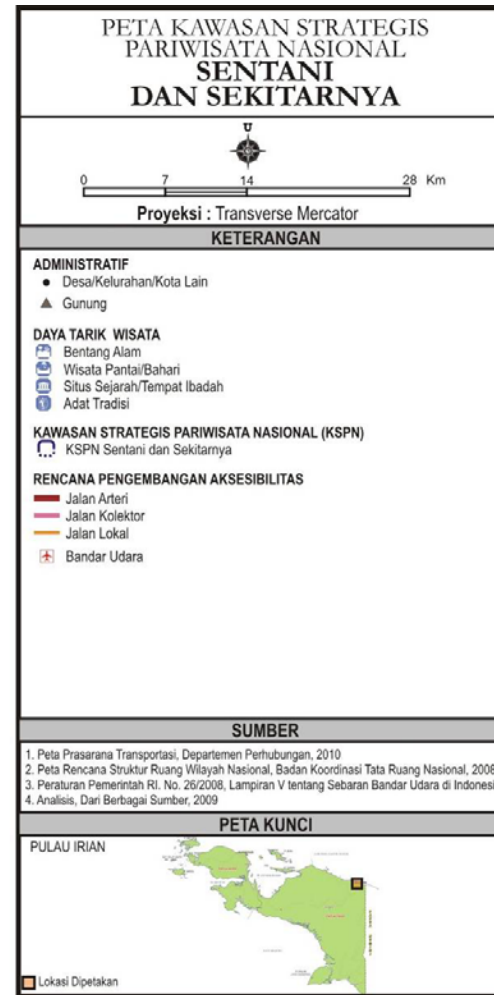
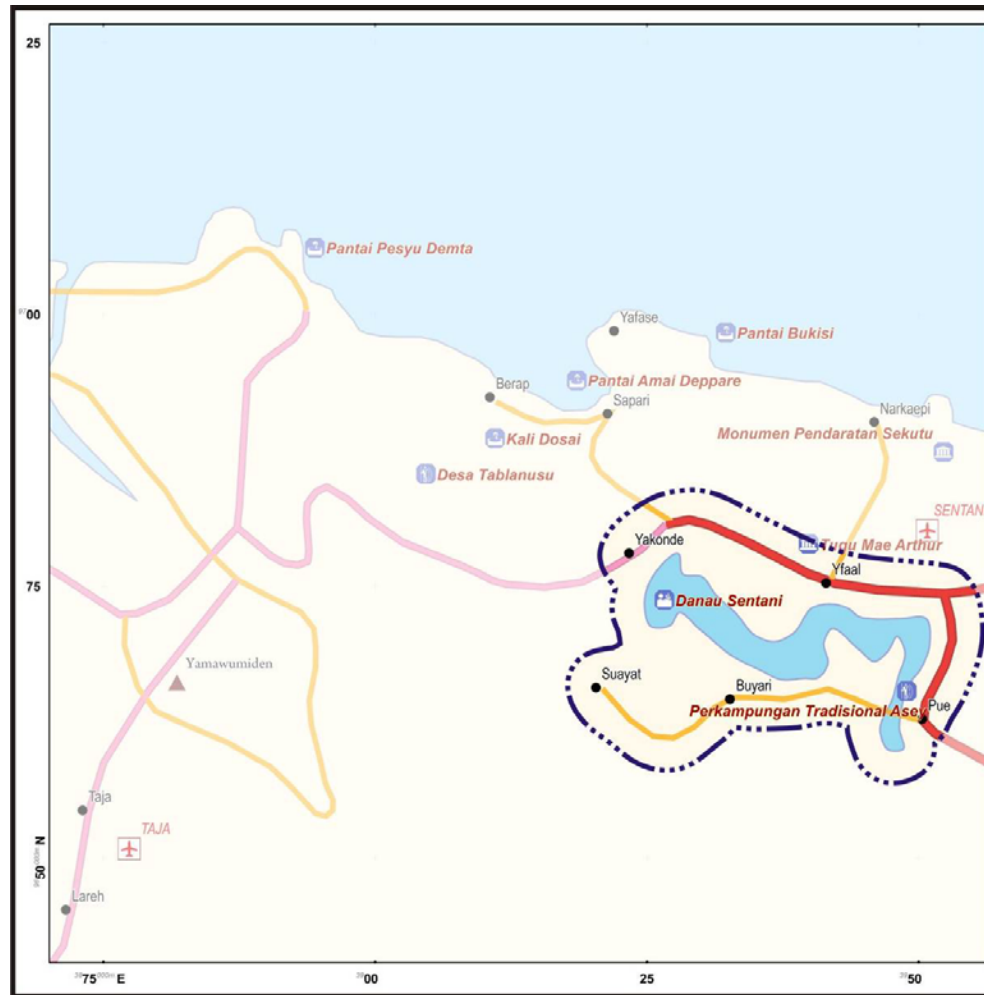
**PETA KUNCI**

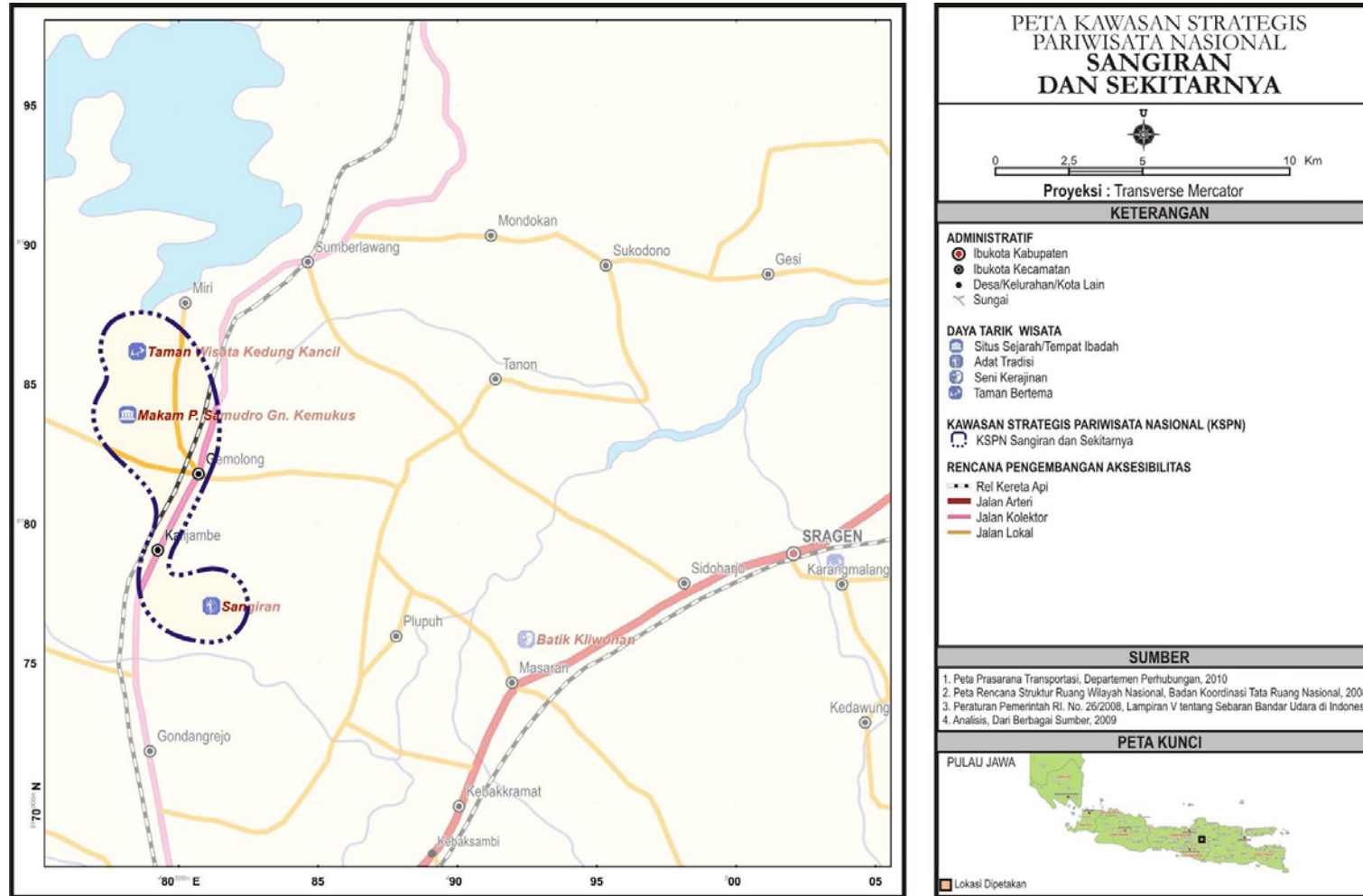
PULAU JAWA

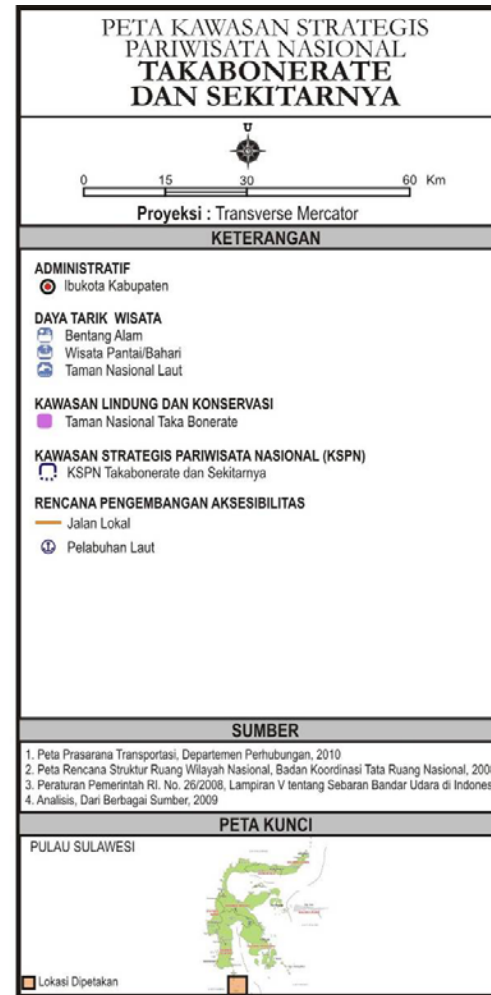
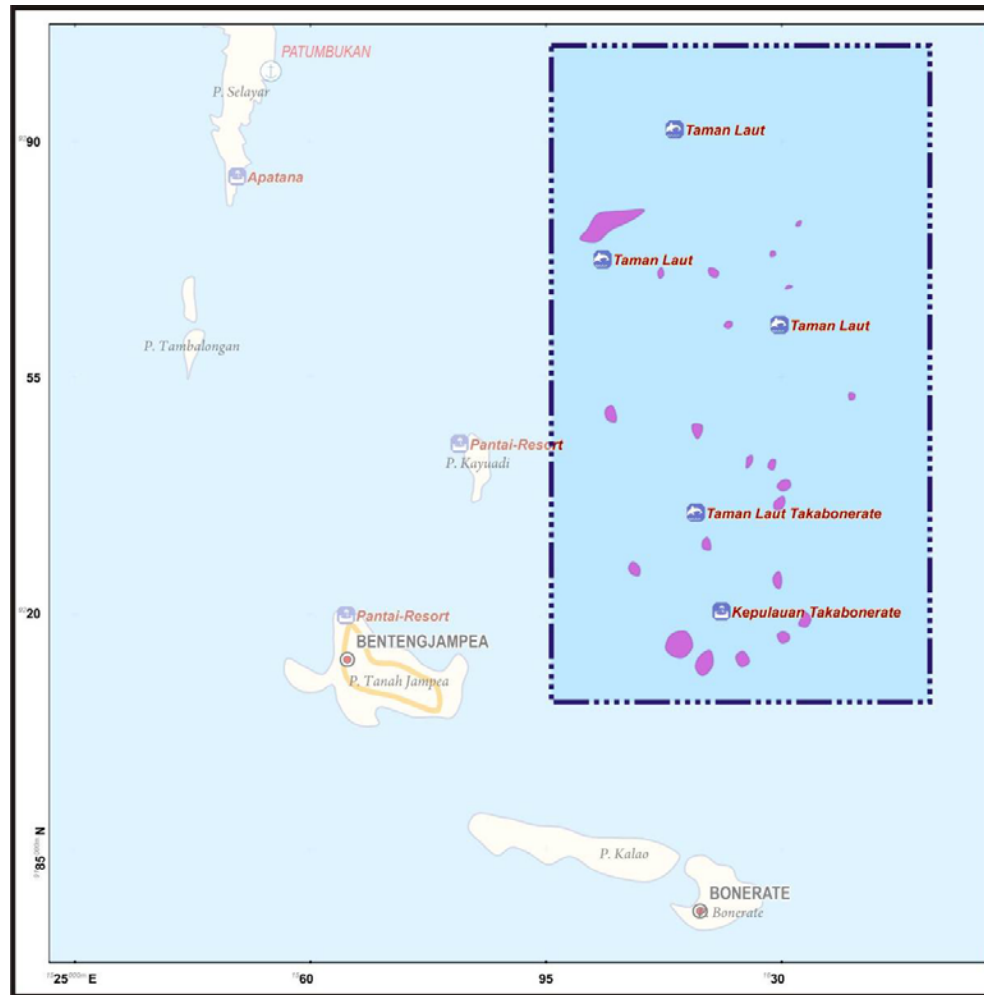
■ Lokasi Dipetakan



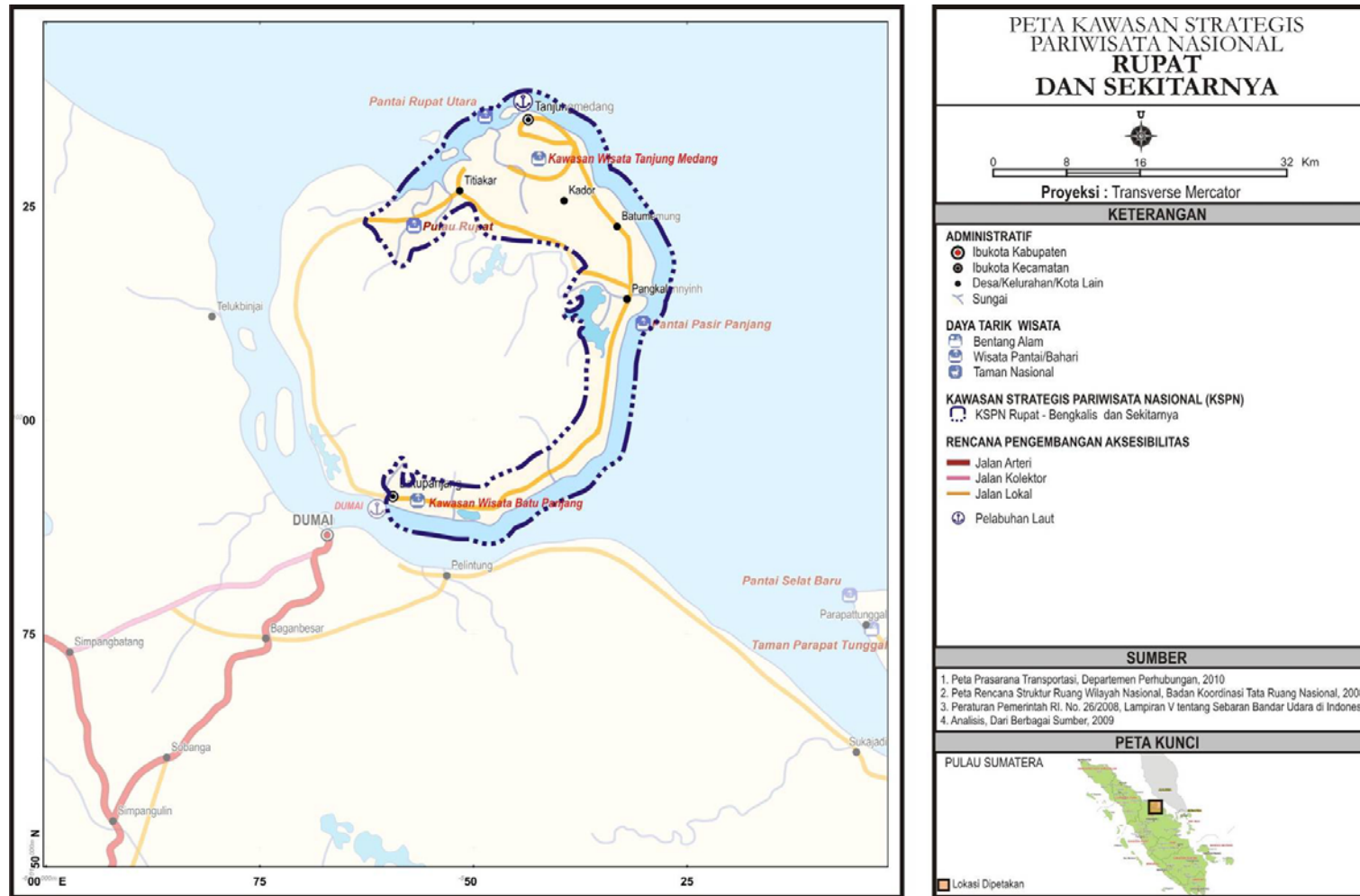


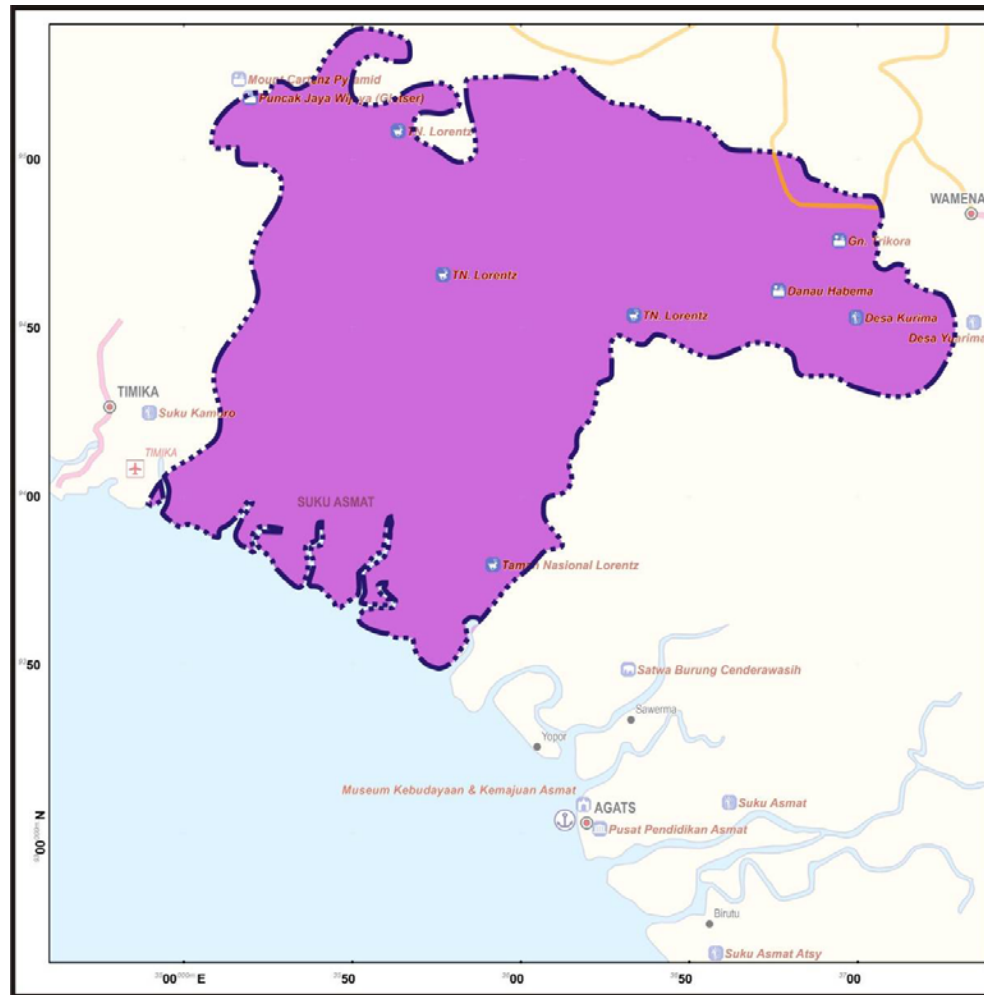












**PETA KAWASAN STRATEGIS  
PARIWISATA NASIONAL  
AGATS - ASMAT  
DAN SEKITARNYA**

0 25 50 100 Km  
Proyeksi : Transverse Mercator

**KETERANGAN**

**ADMINISTRATIF**

- Ibukota Kabupaten
- Desa/Kelurahan/Kota Lain
- Sungai

**DAYA TARIK WISATA**

- 🏞️ Flora-Fauna
- 🌳 Taman Nasional
- 🏛️ Situs Sejarah/Tempat Ibadah
- 🏠 Adat Tradisi
- 🏛️ Museum

**KAWASAN STRATEGIS PARIWISATA NASIONAL (KSPN)**

- 🔲 KSPN Agats - Asmat dan Sekitarnya

**RENCANA PENGEMBANGAN AKSESIBILITAS**

- Jalan Kolektor
- Jalan Lokal
- ✈️ Bandar Udara
- ⚓ Pelabuhan Laut

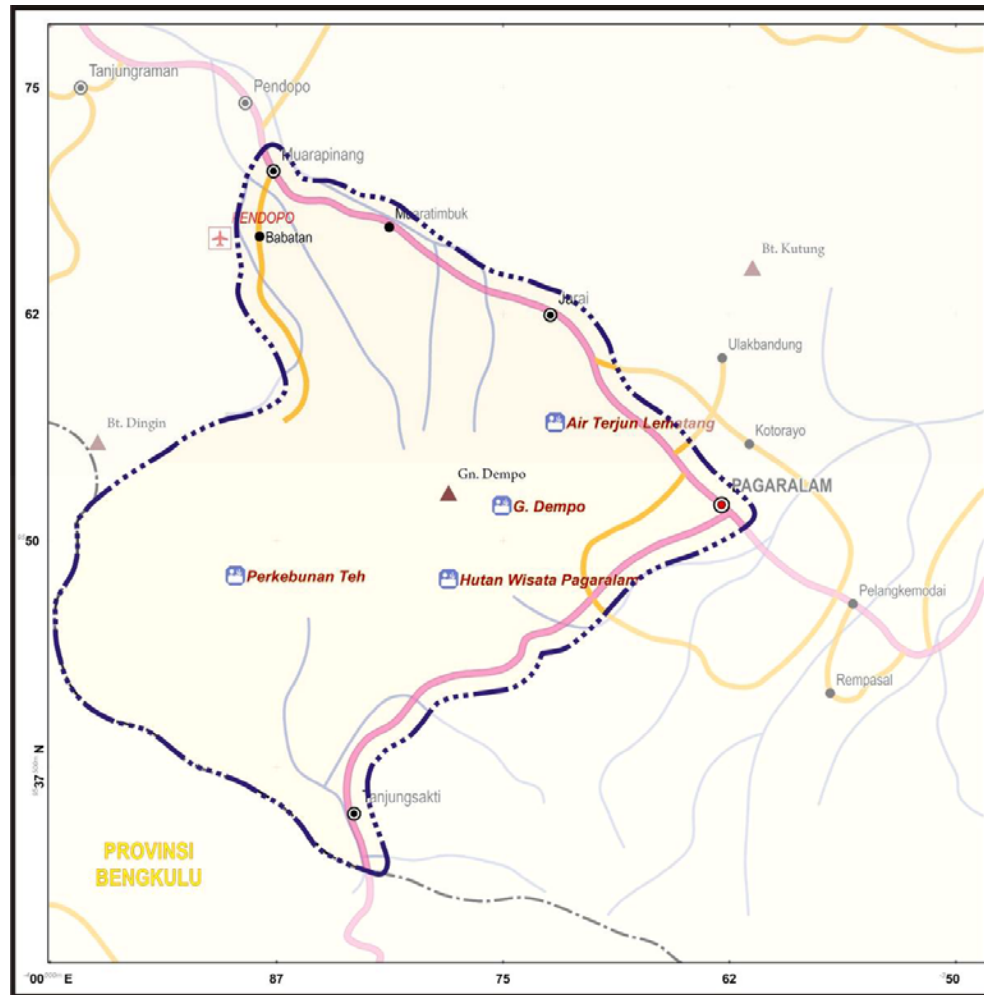
**SUMBER**

1. Peta Prasarana Transportasi, Departemen Perhubungan, 2010
2. Peta Rencana Struktur Ruang Wilayah Nasional, Badan Koordinasi Tata Ruang Nasional, 2008
3. Peraturan Pemerintah RI. No. 26/2008, Lampiran V tentang Sebaran Bandar Udara di Indonesia
4. Analisis, Dari Berbagai Sumber, 2009

**PETA KUNCI**

PULAU IRIAN

📍 Lokasi Dipetakan



**PETA KAWASAN STRATEGIS  
PARIWISATA NASIONAL  
PAGARALAM  
DAN SEKITARNYA**

0 5 10 20 Km  
Proyeksi : Transverse Mercator

**KETERANGAN**

**ADMINISTRATIF**

- Ibukota Kabupaten
- Ibukota Kecamatan
- Desa/Kelurahan/Kota Lain
- ▲ Gunung
- ≡ Sungai

**DAYA TARIK WISATA**

- ☞ Bentang Alam

**KAWASAN STRATEGIS PARIWISATA NASIONAL (KSPN)**

- ☐ KSPN Pagaralam dan Sekitarnya

**RENCANA PENGEMBANGAN AKSESIBILITAS**

- Jalan Kolektor
- Jalan Lokal
- ✈ Bandar Udara

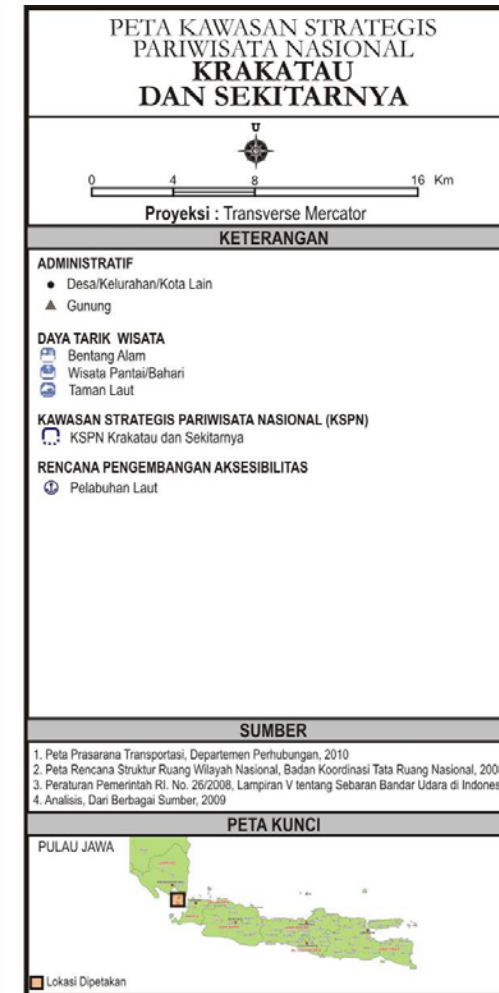
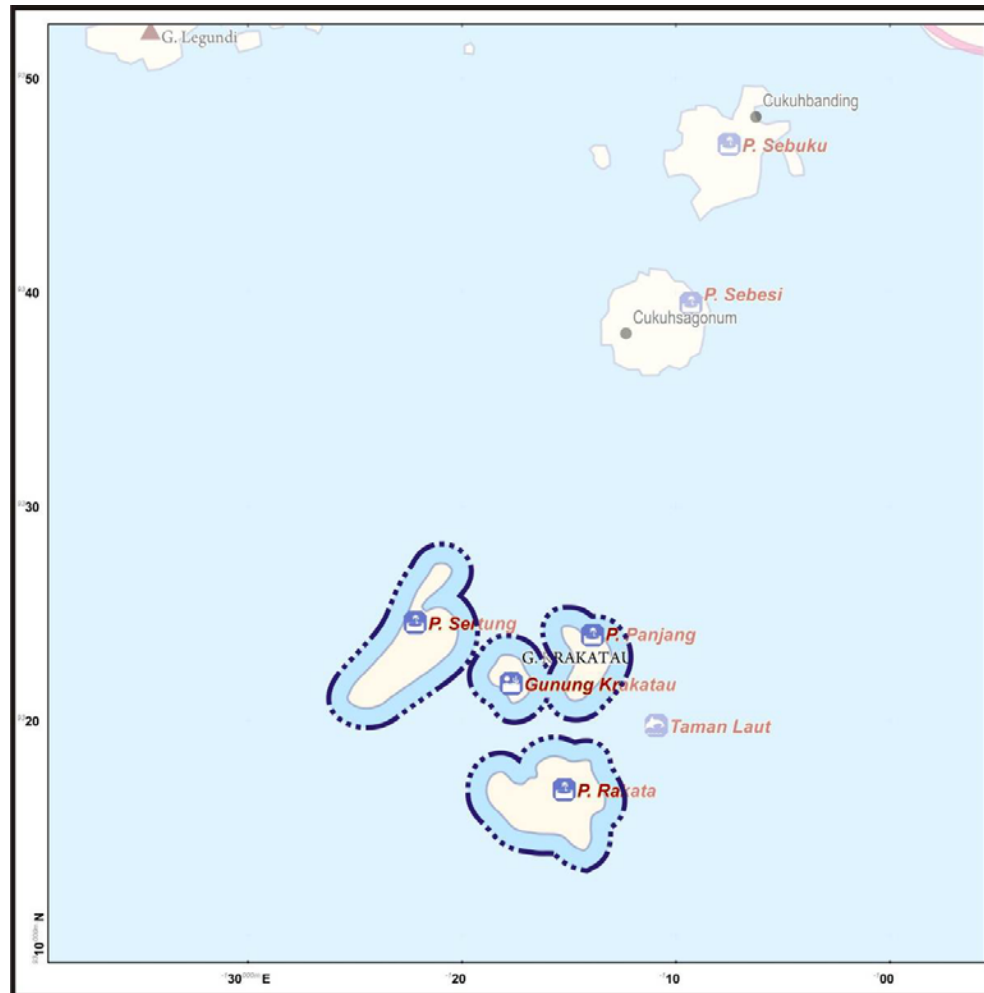
**SUMBER**

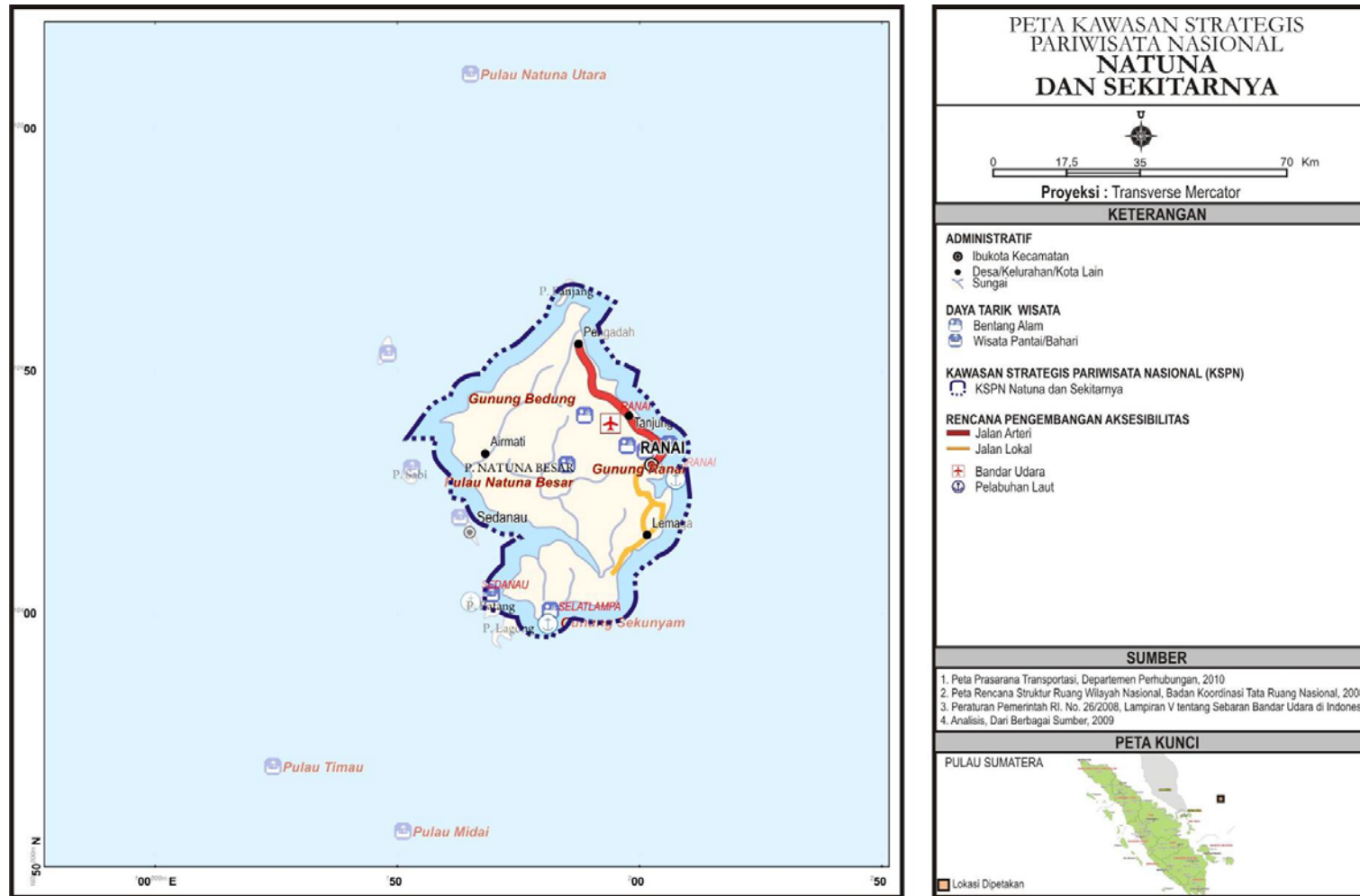
1. Peta Prasarana Transportasi, Departemen Perhubungan, 2010
2. Peta Rencana Struktur Ruang Wilayah Nasional, Badan Koordinasi Tata Ruang Nasional, 2008
3. Peraturan Pemerintah RI. No. 26/2008, Lampiran V tentang Sebaran Bandar Udara di Indonesia
4. Analisis, Dari Berbagai Sumber, 2009

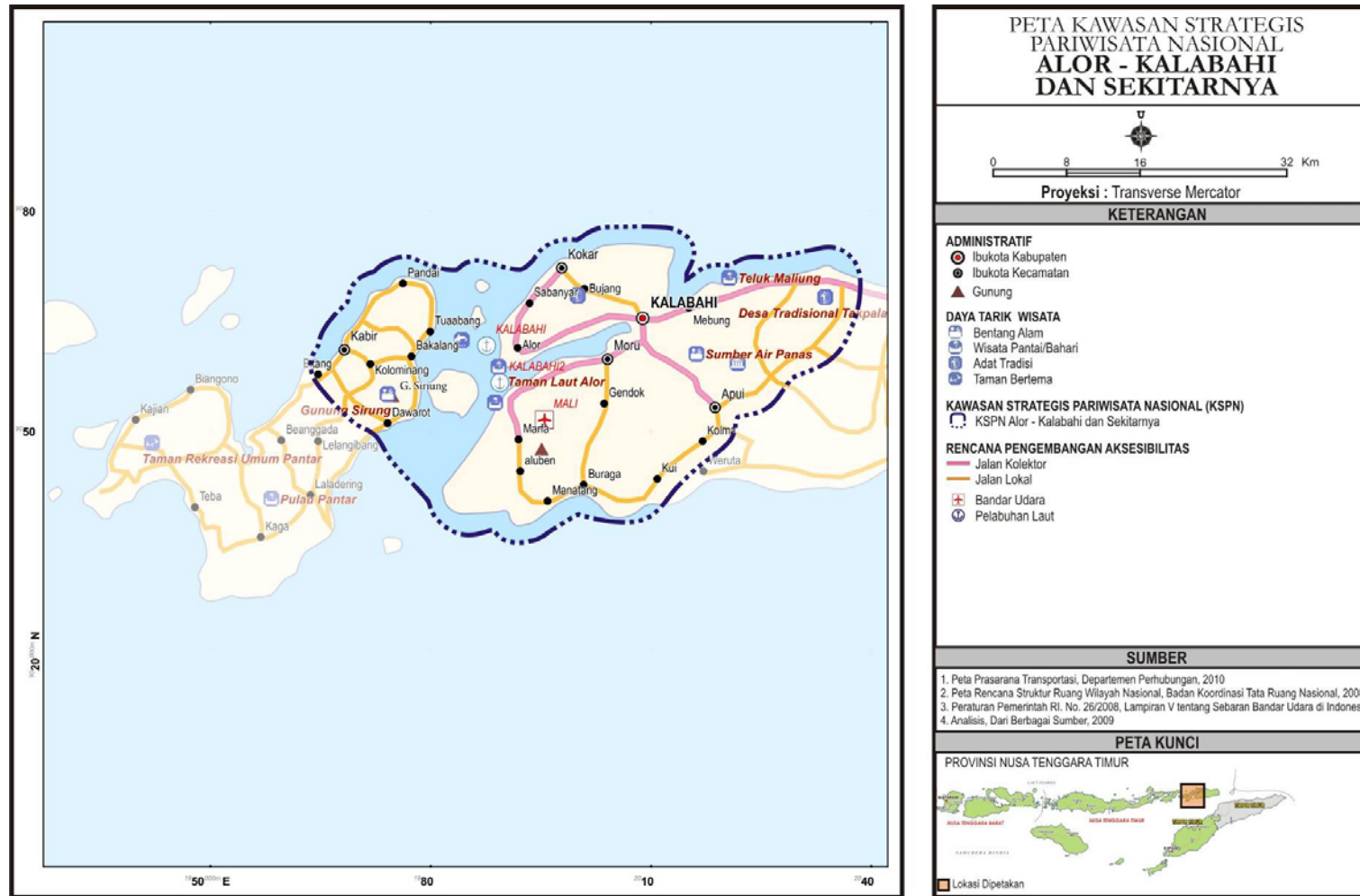
**PETA KUNCI**

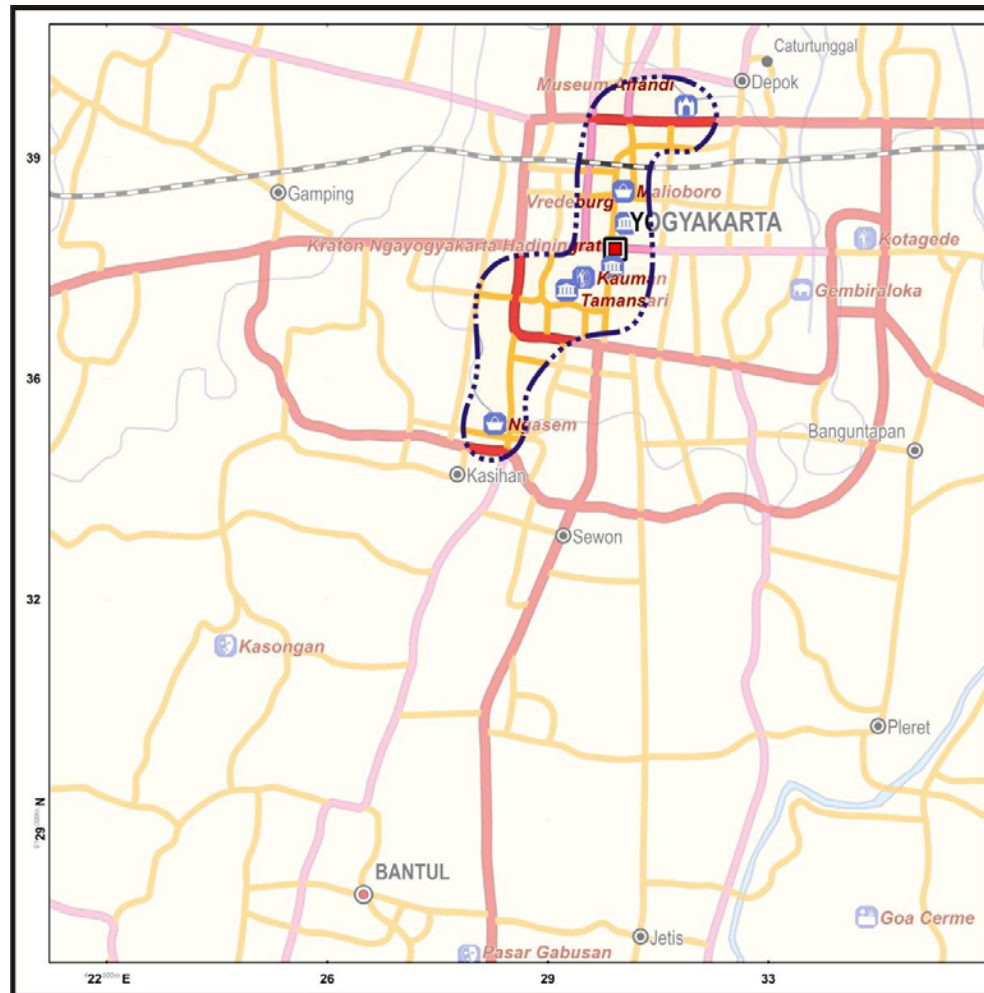
PULAU SUMATERA

☐ Lokasi Dipetakan









**PETA KAWASAN STRATEGIS  
PARIWISATA NASIONAL  
YOGYAKARTA KOTA  
DAN SEKITARNYA**

0 0.75 1.5 3 Km  
Proyeksi : Transverse Mercator

**KETERANGAN**

**ADMINISTRATIF**

- Ibukota Provinsi
- Ibukota Kecamatan
- Desa/Kelurahan/Kota Lain
- Sungai

**DAYA TARIK WISATA**

- Bentang Alam
- Flora-Fauna
- Situs Sejarah/Tempat Ibadah
- Adat Tradisi
- Seni Kerajinan
- Museum
- Wisata Belanja-MICE

**KAWASAN STRATEGIS PARIWISATA NASIONAL (KSPN)**

- KSPN Yogyakarta Kota dan Sekitarnya

**RENCANA PENGEMBANGAN AKSESIBILITAS**

- Rel Kereta Api
- Jalan Arteri
- Jalan Kolektor
- Jalan Lokal

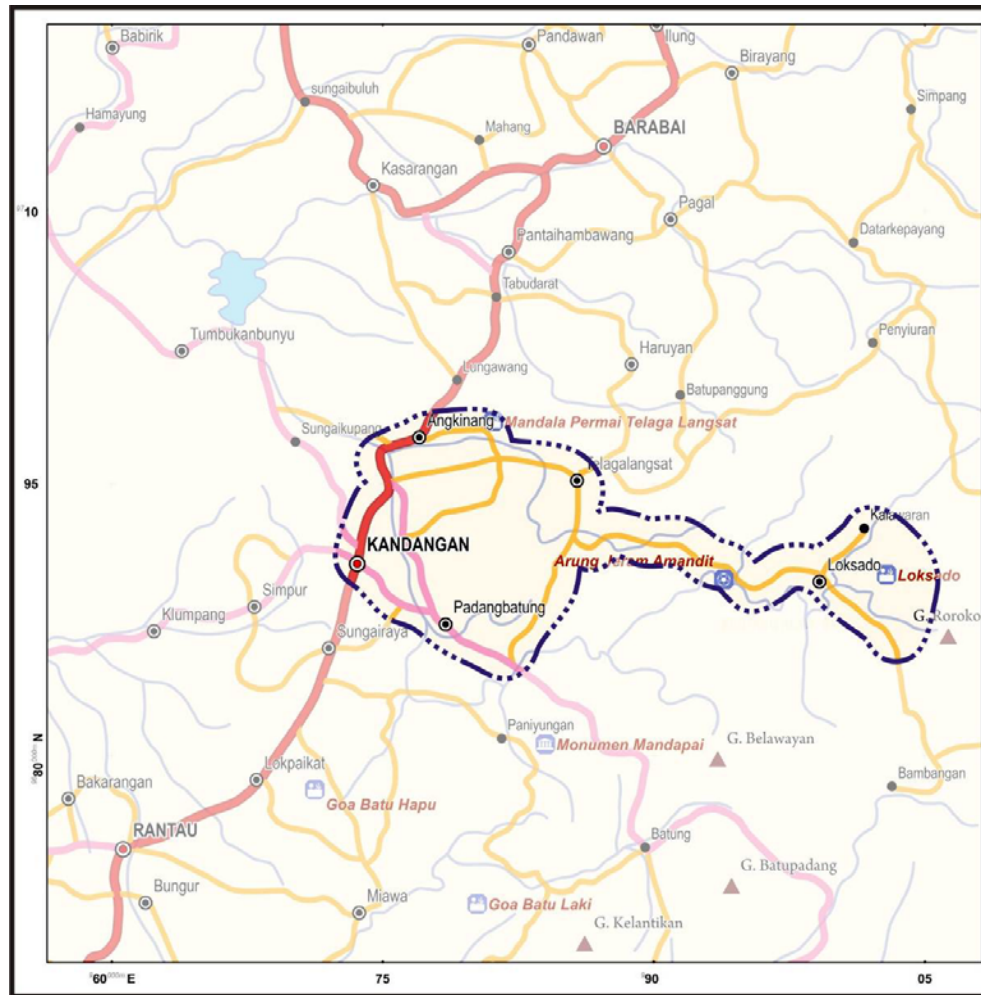
**SUMBER**

- Peta Prasarana Transportasi, Departemen Perhubungan, 2010
- Peta Rencana Struktur Ruang Wilayah Nasional, Badan Koordinasi Tata Ruang Nasional, 2008
- Peraturan Pemerintah RI. No. 26/2008, Lampiran V tentang Sebaran Bandar Udara di Indonesia
- Analisis, Dari Berbagai Sumber, 2009

**PETA KUNCI**

PULAU JAWA

Lokasi Dipetakan



**PETA KAWASAN STRATEGIS  
PARIWISATA NASIONAL  
LHOKSADO  
DAN SEKITARNYA**

0 4 8 16 Km  
Proyeksi : Transverse Mercator

**KETERANGAN**

**ADMINISTRATIF**  
● Ibukota Kabupaten  
● Ibukota Kecamatan  
● Desa/Kelurahan/Kota Lain  
▲ Gunung  
~ Sungai

**DAYA TARIK WISATA**  
🏞️ Bentang Alam  
🏊‍♂️ Kawasan Olahraga  
🏛️ Situs Sejarah/Tempat Ibadah

**KAWASAN STRATEGIS PARIWISATA NASIONAL (KSPN)**  
📍 KSPN Lhoksado dan Sekitarnya

**RENCANA PENGEMBANGAN AKSESIBILITAS**  
— Jalan Arteri  
— Jalan Kolektor  
— Jalan Lokal

**SUMBER**

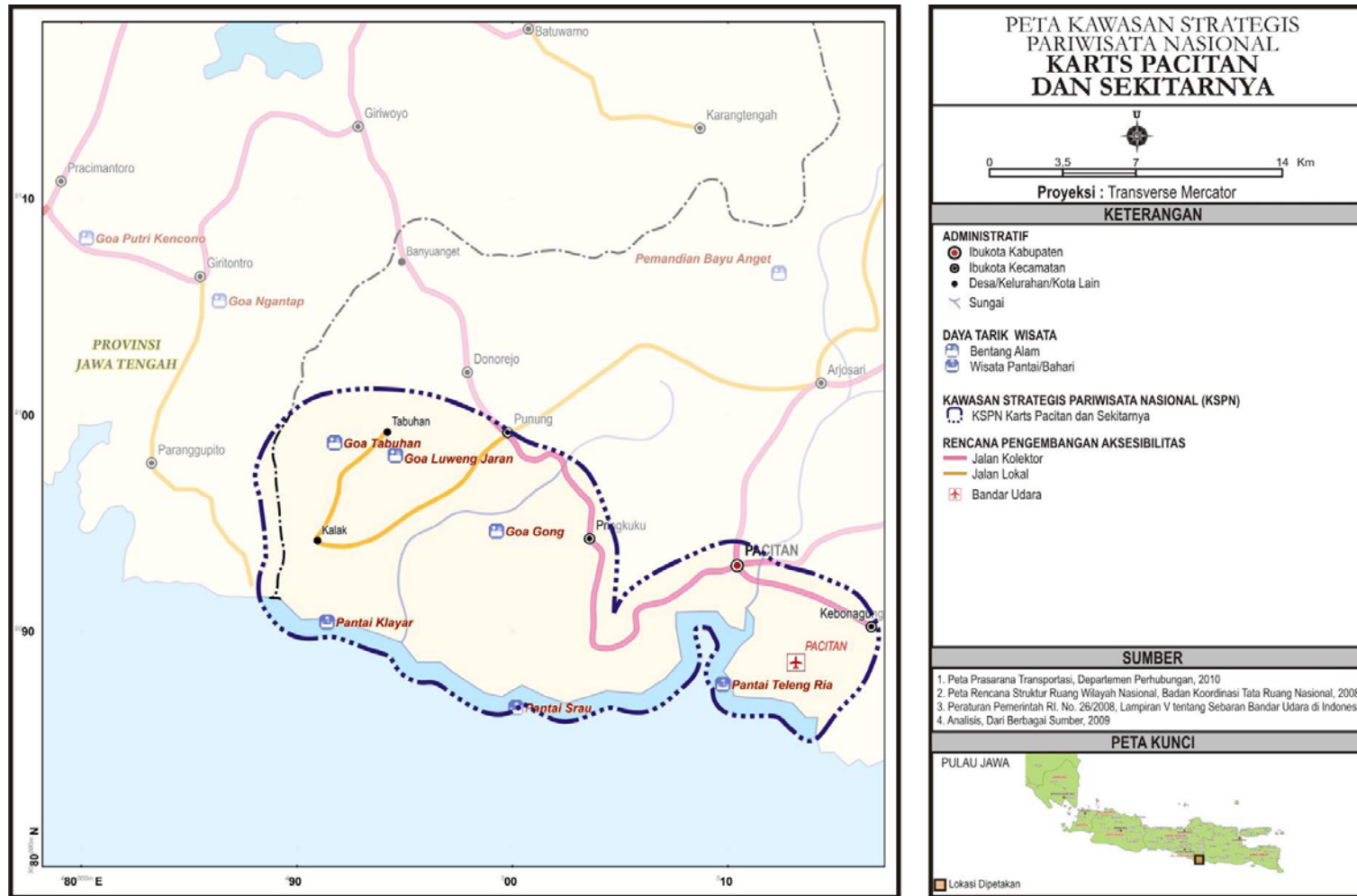
1. Peta Prasarana Transportasi, Departemen Perhubungan, 2010
2. Peta Rencana Struktur Ruang Wilayah Nasional, Badan Koordinasi Tata Ruang Nasional, 2008
3. Peraturan Pemerintah RI. No. 26/2008, Lampiran V tentang Sebaran Bandar Udara di Indonesia
4. Analisis, Dari Berbagai Sumber, 2009

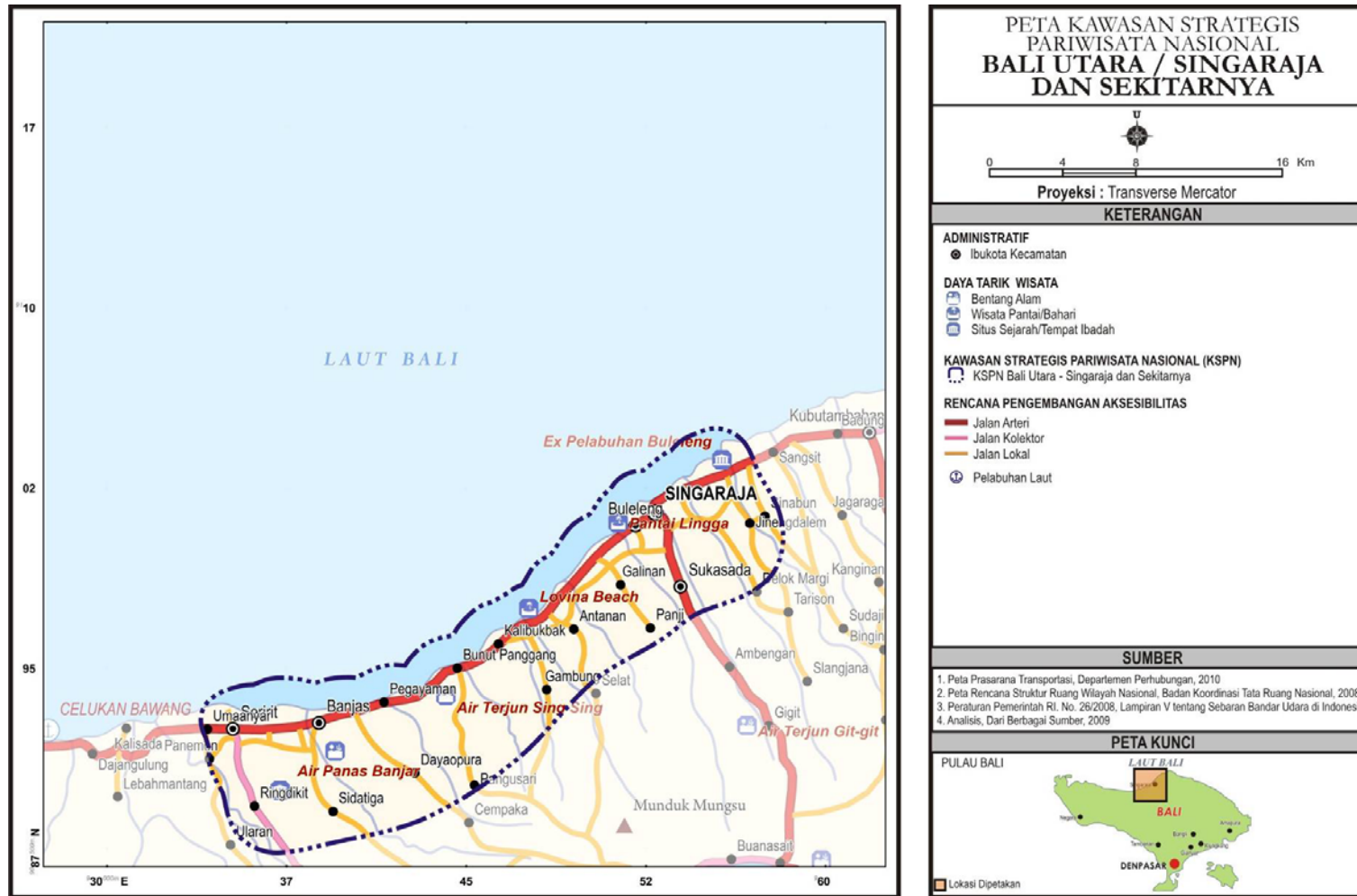
**PETA KUNCI**

PULAU KALIMANTAN

📍 Lokasi Dipetakan









**PETA KAWASAN STRATEGIS  
PARIWISATA NASIONAL  
GILI TRAMENA  
DAN SEKITARNYA**

0 2.5 5 10 Km  
Proyeksi : Transverse Mercator

**KETERANGAN**

**ADMINISTRATIF**  
 ● Ibukota Kabupaten  
 ● Ibukota Kecamatan

**DAYA TARIK WISATA**  
 🏞️ Bentang Alam  
 🏖️ Wisata Pantai/Bahari  
 🌊 Taman Wisata Laut

**KAWASAN STRATEGIS PARIWISATA NASIONAL (KSPN)**  
 📍 KSPN Gili Tramena dan Sekitarnya

**RENCANA PENGEMBANGAN AKSESIBILITAS**  
 🛣️ Jalan Kolektor  
 🛣️ Jalan Lokal  
 🚢 Pelabuhan Laut

**SUMBER**

1. Peta Prasarana Transportasi, Departemen Perhubungan, 2010
2. Peta Rencana Struktur Ruang Wilayah Nasional, Badan Koordinasi Tata Ruang Nasional, 2008
3. Peraturan Pemerintah RI. No. 26/2008, Lampiran V tentang Sebaran Bandar Udara di Indonesia
4. Analisis, Dari Berbagai Sumber, 2009

**PETA KUNCI**

PULAU LOMBOK - SUMBAWA

**NUSA TENGGARA BARAT**

📍 Lokasi Dipetakan



### PETA KAWASAN STRATEGIS PARIWISATA NASIONAL MOYO DAN SEKITARNYA

0 4 8 16 Km  
Proyeksi : Transverse Mercator

#### KETERANGAN

**ADMINISTRATIF**  
● Ibukota Kabupaten  
● Ibukota Kecamatan

**DAYA TARIK WISATA**  
🏞 Bentang Alam  
🏖 Wisata Pantai/Bahari  
🏠 Adat Tradisi  
🏛 Situs Sejarah/Tempat Ibadah  
🎨 Seni Kerajinan

**KAWASAN STRATEGIS PARIWISATA NASIONAL (KSPN)**  
📍 KSPN Moyo dan Sekitarnya

**RENCANA PENGEMBANGAN AKSESIBILITAS**  
— Jalan Arteri  
— Jalan Kolektor  
— Jalan Lokal  
✈ Bandar Udara  
⚓ Pelabuhan Laut

#### SUMBER

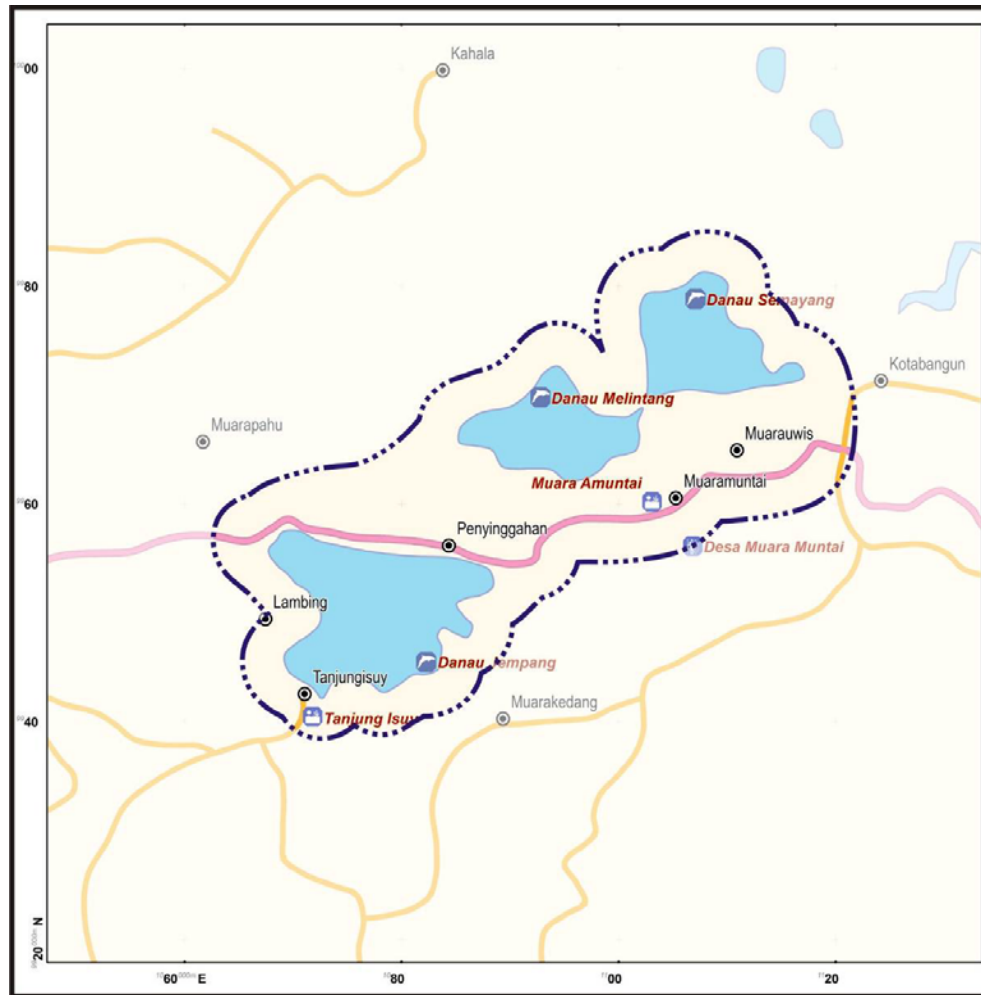
1. Peta Prasarana Transportasi, Departemen Perhubungan, 2010
2. Peta Rencana Struktur Ruang Wilayah Nasional, Badan Koordinasi Tata Ruang Nasional, 2008
3. Peraturan Pemerintah RI. No. 26/2008, Lampiran V tentang Sebaran Bandar Udara di Indonesia
4. Analisis, Dari Berbagai Sumber, 2009

#### PETA KUNCI

PULAU LOMBOK - SUMBAWA

📍 Lokasi Dipetakan

The inset map shows the islands of Lombok and Sumbawa in West Nusa Tenggara. Sumbawa Besar is highlighted with a red box, indicating the location of the main map. Other islands shown include Bali, Denpasar, Mataram, and various islands in Nusa Tenggara Barat.



**PETA KAWASAN STRATEGIS  
PARIWISATA NASIONAL  
KOTA BANGUN - TANJUNG ISUY  
DAN SEKITARNYA**

0 7.5 15 30 Km  
Proyeksi : Transverse Mercator

**KETERANGAN**

**ADMINISTRATIF**  
● Ibukota Kecamatan

**DAYA TARIK WISATA**  
🏞 Bentang Alam  
🏠 Adat Tradisi  
🌊 Taman Wisata Tirta

**KAWASAN STRATEGIS PARIWISATA NASIONAL (KSPN)**  
⬢ KSPN Kota Bangun - Tanjung Isuy dan Sekitarnya

**RENCANA PENGEMBANGAN AKSESIBILITAS**  
— Jalan Kolektor  
— Jalan Lokal

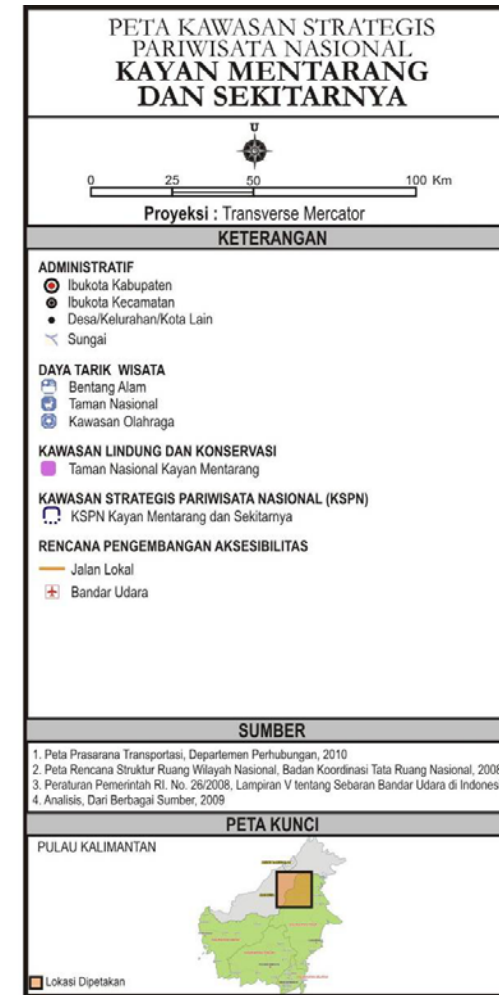
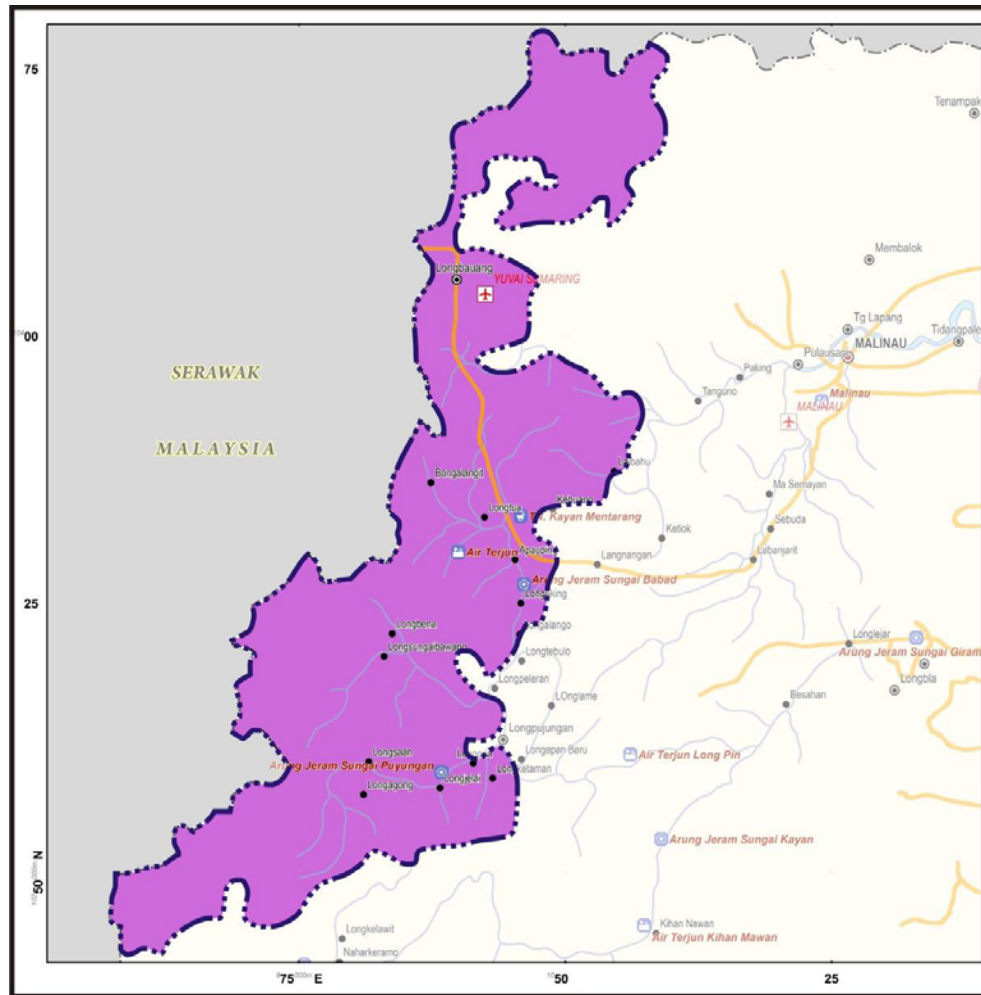
**SUMBER**

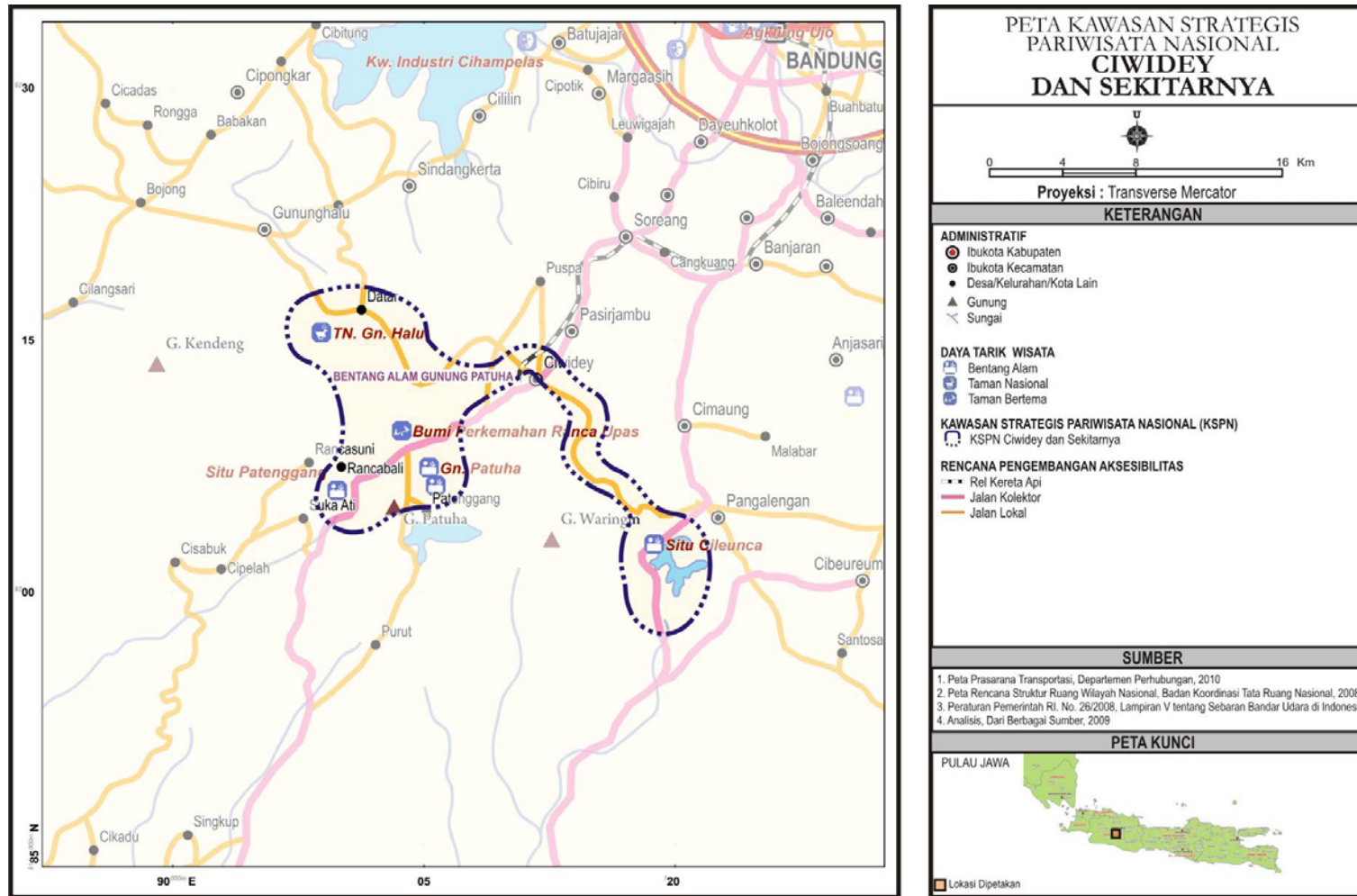
1. Peta Prasarana Transportasi, Departemen Perhubungan, 2010
2. Peta Rencana Struktur Ruang Wilayah Nasional, Badan Koordinasi Tata Ruang Nasional, 2008
3. Peraturan Pemerintah RI. No. 26/2008, Lampiran V tentang Sebaran Bandar Udara di Indonesia
4. Analisis, Dari Berbagai Sumber, 2009

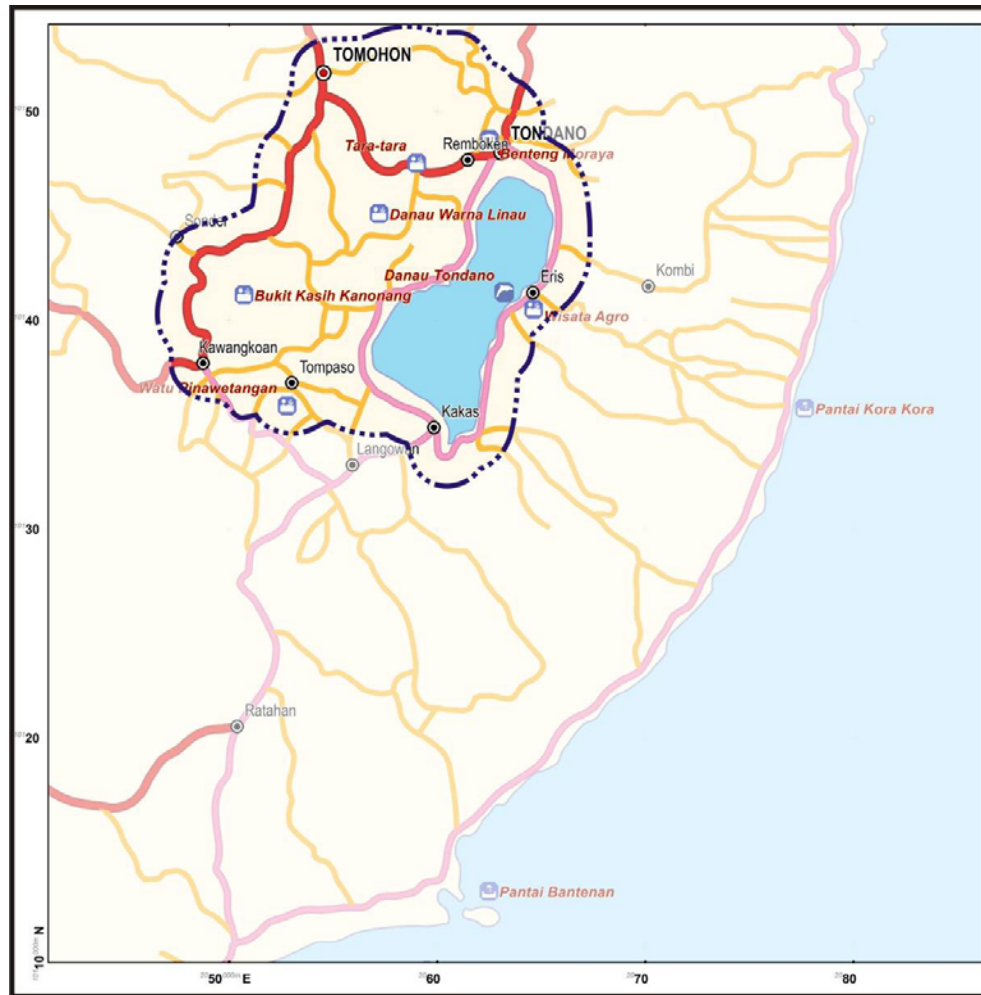
**PETA KUNCI**

PULAU KALIMANTAN

📍 Lokasi Dipetakan







### PETA KAWASAN STRATEGIS PARIWISATA NASIONAL TOMOHOH - TONDANO DAN SEKITARNYA

0 4 8 16 Km  
Proyeksi : Transverse Mercator

**KETERANGAN**

**ADMINISTRATIF**  
● Ibukota Kabupaten  
● Ibukota Kecamatan

**DAYA TARIK WISATA**  
Benteng Alam  
Wisata Pantai/Bahari  
Taman Nasional Laut

**KAWASAN STRATEGIS PARIWISATA NASIONAL (KSPN)**  
KSPN Tomohon - Tondano dan Sekitarnya

**RENCANA PENGEMBANGAN AKSESIBILITAS**  
Jalan Arteri  
Jalan Kolektor  
Jalan Lokal

**SUMBER**

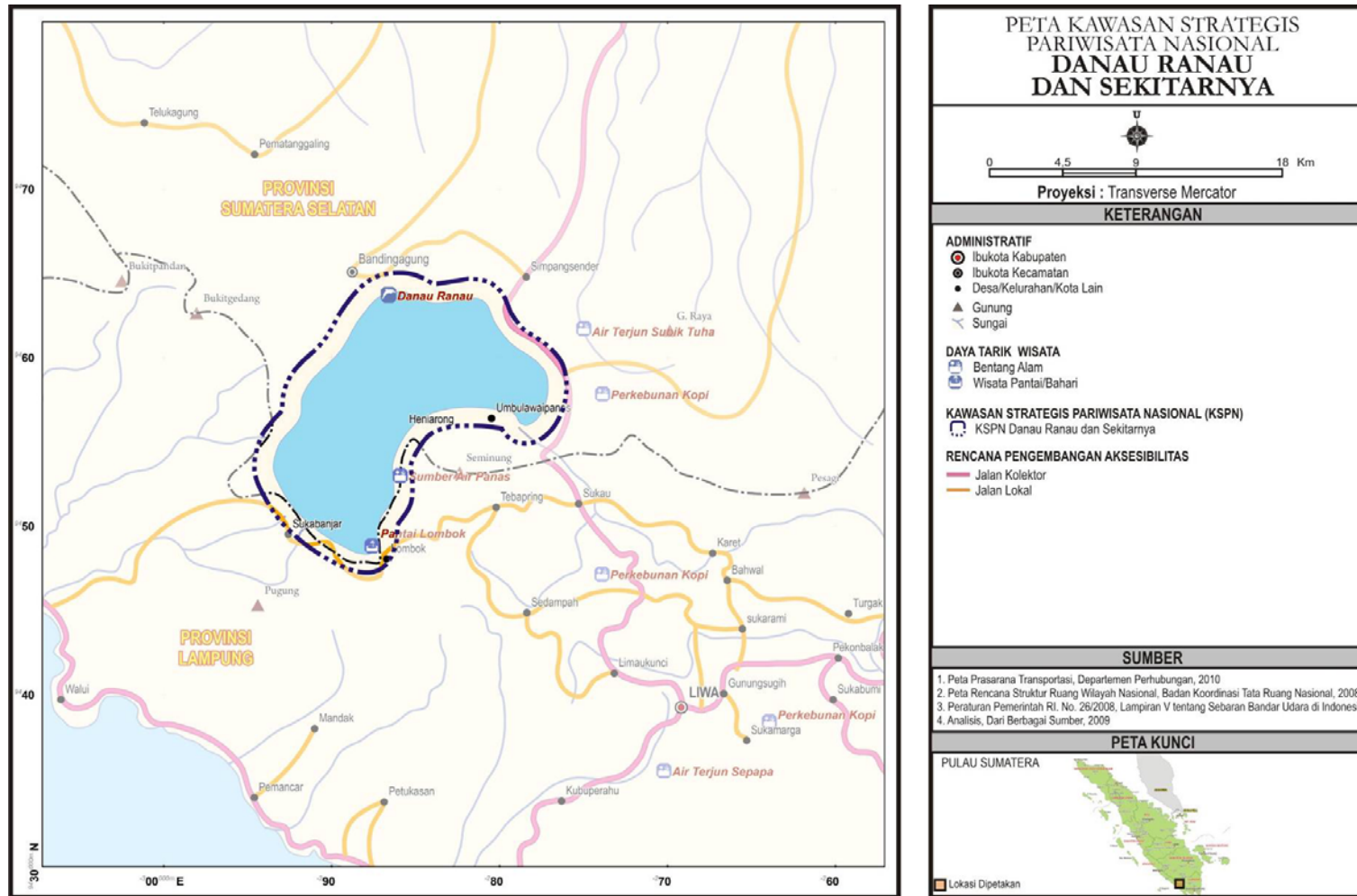
1. Peta Prasarana Transportasi, Departemen Perhubungan, 2010
2. Peta Rencana Struktur Ruang Wilayah Nasional, Badan Koordinasi Tata Ruang Nasional, 2008
3. Peraturan Pemerintah RI. No. 26/2008, Lampiran V tentang Sebaran Bandar Udara di Indonesia
4. Analisis, Dari Berbagai Sumber, 2009

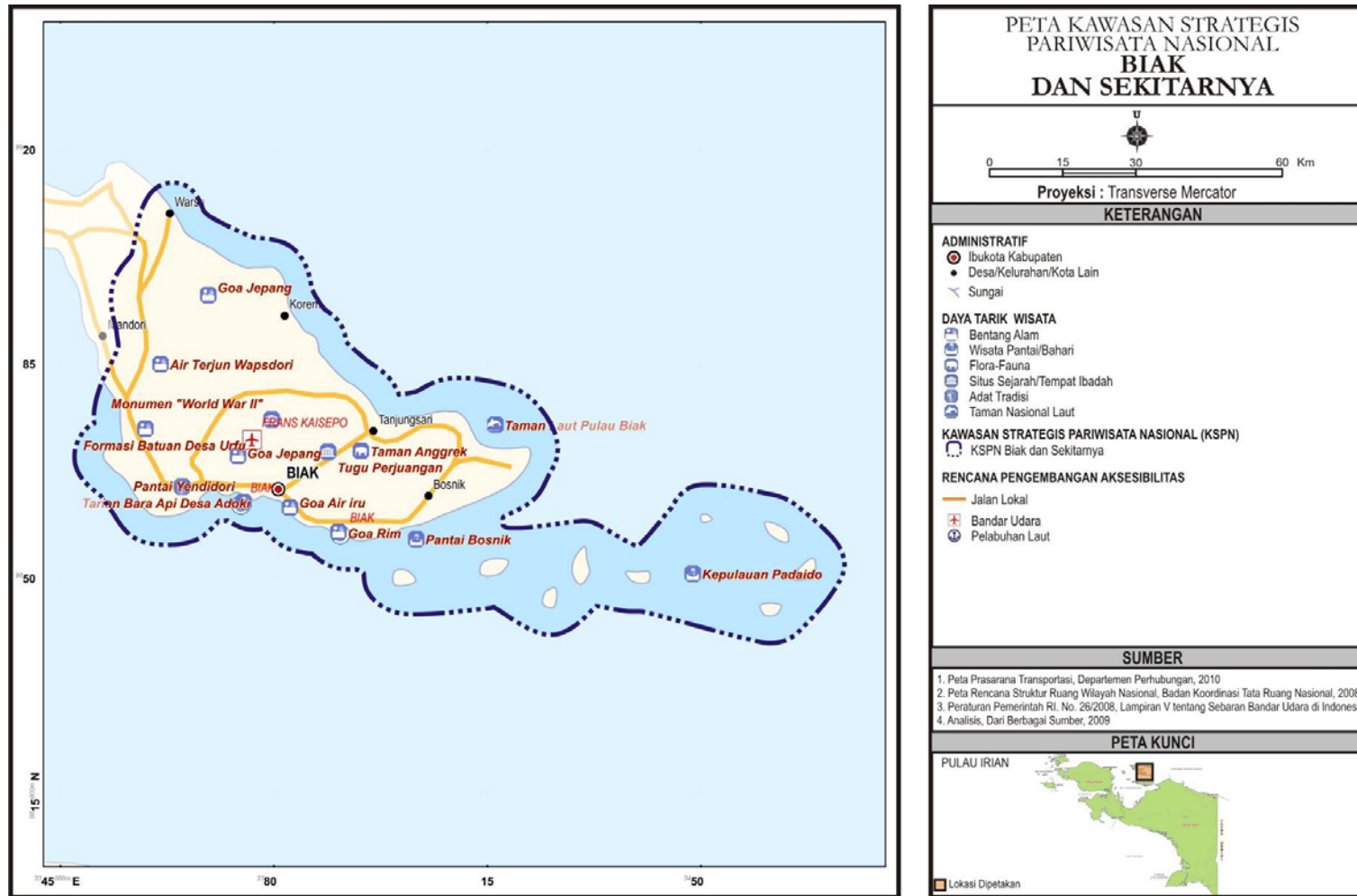
**PETA KUNCI**

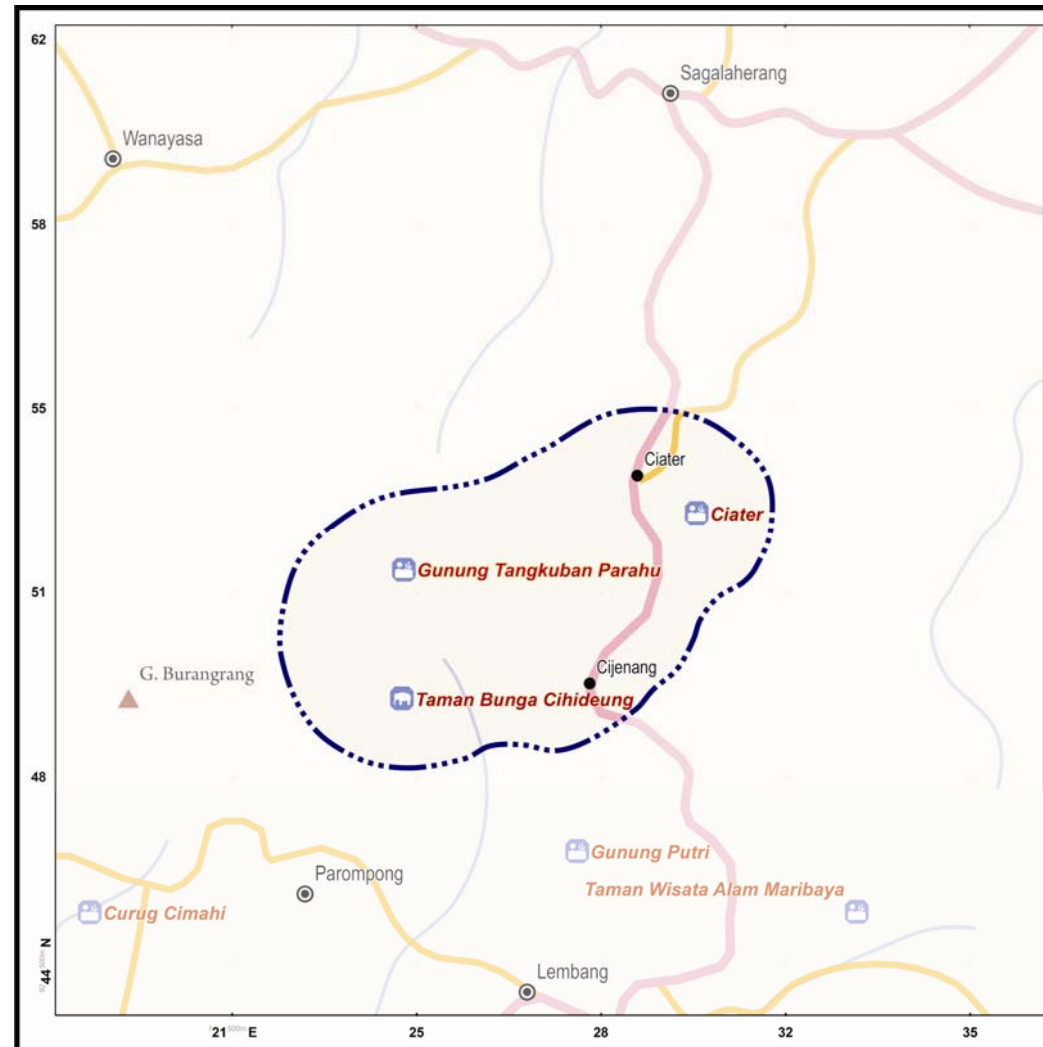
PULAU SULAWESI

■ Lokasi Dipetakan









### PETA KAWASAN STRATEGIS PARIWISATA NASIONAL TANGKUBAN PARAHU DAN SEKITARNYA

0 1.5 3 6 Km  
Proyeksi : Transverse Mercator

**KETERANGAN**

**ADMINISTRATIF**

- ⊙ Ibukota Kabupaten
- Ibukota Kecamatan
- Desa/Kelurahan/Kota Lain
- ▲ Gunung
- ≡ Sungai

**DAYA TARIK WISATA**

- 🏞 Bentang Alam
- 🌿 Flora-Fauna
- 🏛 Museum

**KAWASAN STRATEGIS PARIWISATA NASIONAL (KSPN)**

- ⋯ KSPN Tangkuban Parahu dan Sekitarnya

**RENCANA PENGEMBANGAN AKSESIBILITAS**

- Jalan Kolektor
- Jalan Lokal

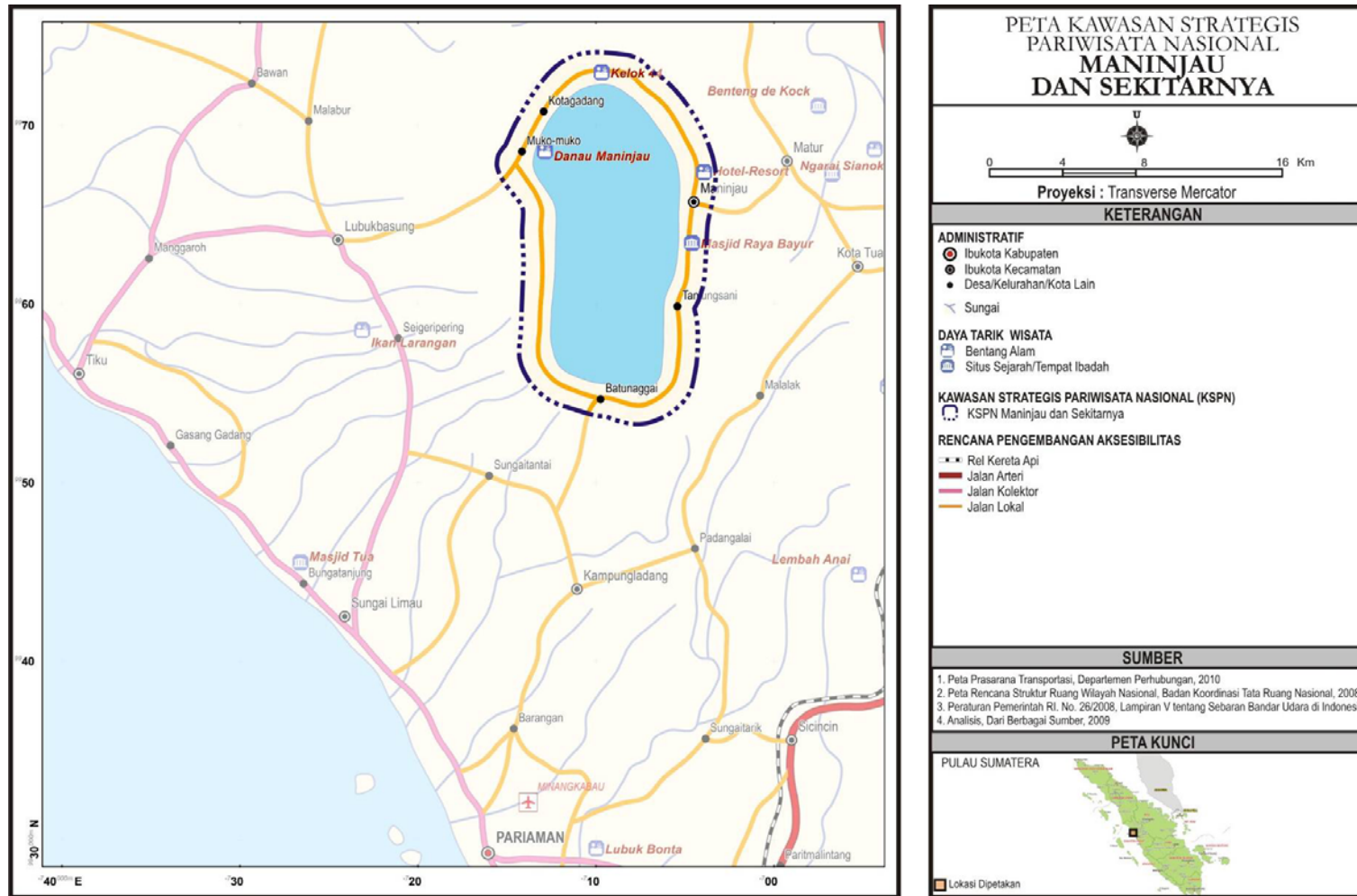
**SUMBER**

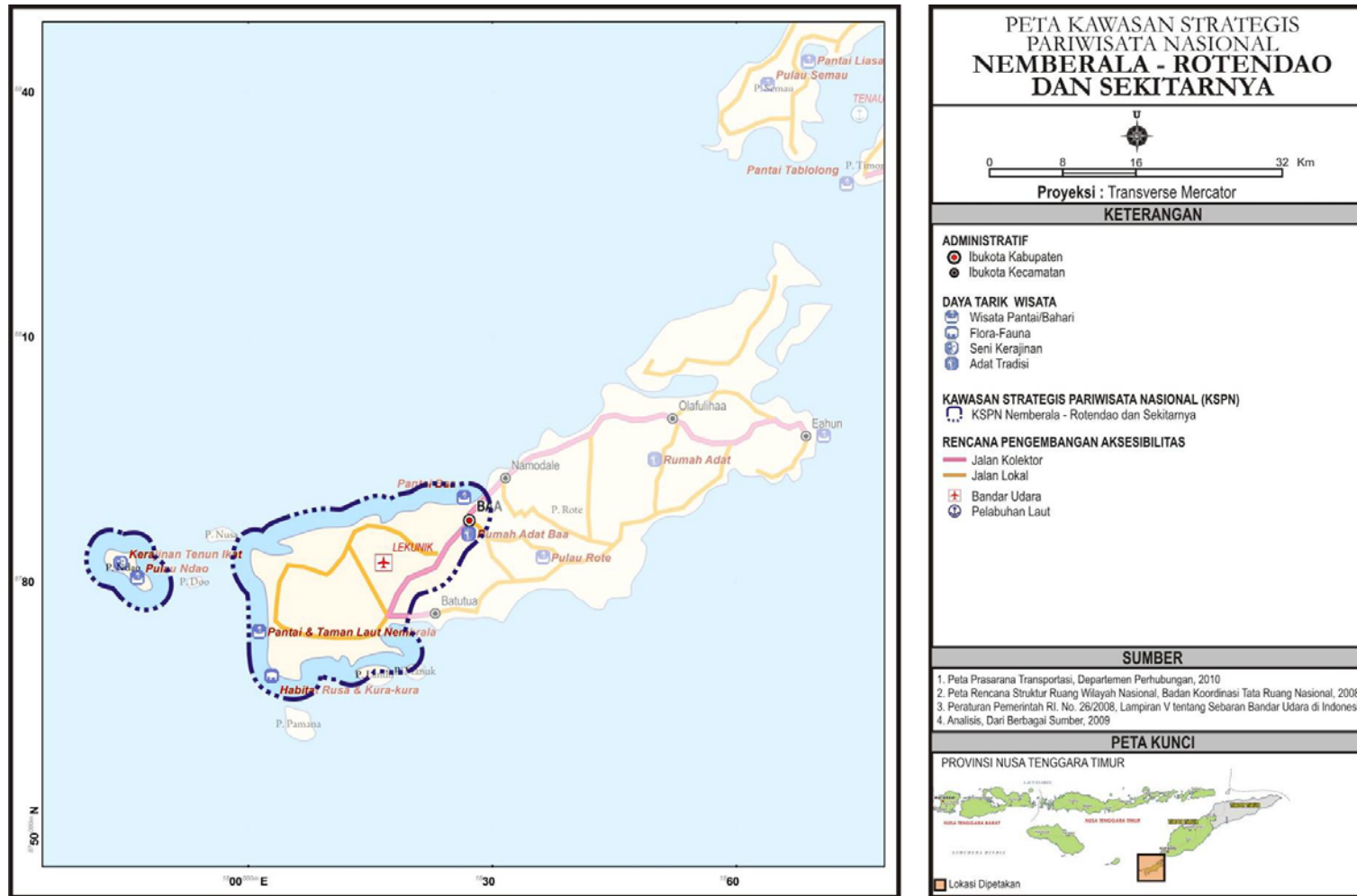
1. Peta Prasarana Transportasi, Departemen Perhubungan, 2010
2. Peta Rencana Struktur Ruang Wilayah Nasional, Badan Koordinasi Tata Ruang Nasional, 2008
3. Peraturan Pemerintah Rt. No. 26/2008, Lampiran V tentang Sebaran Bandar Udara di Indonesia
4. Analisis, Dari Berbagai Sumber, 2009

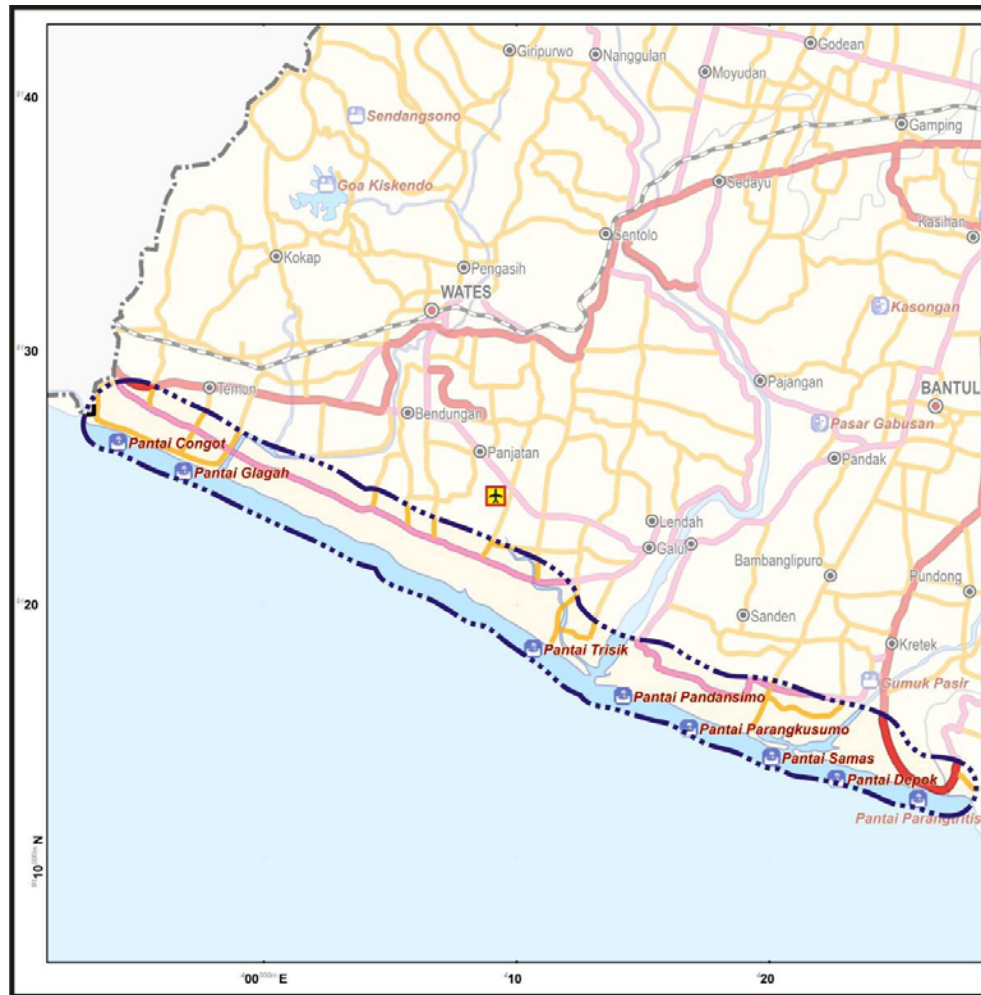
**PETA KUNCI**

PULAU JAWA

📍 Lokasi Dipetakan







**PETA KAWASAN STRATEGIS  
PARIWISATA NASIONAL  
PANTAI SELATAN YOGYA  
DAN SEKITARNYA**

0 3 6 12 Km  
Proyeksi : Transverse Mercator

**KETERANGAN**

**ADMINISTRATIF**

- Ibukota Kabupaten
- Ibukota Kecamatan
- ~ Sungai

**DAYA TARIK WISATA**

- 🏞 Bentang Alam
- 🏖 Wisata Pantai/Bahari
- 🎨 Seni Kerajinan

**KAWASAN STRATEGIS PARIWISATA NASIONAL (KSPN)**

- ⬜ KSPN Pantai Selatan Yogya dan Sekitarnya

**RENCANA PENGEMBANGAN AKSESIBILITAS**

- Rel Kereta Api
- Jalan Arteri
- Jalan Kolektor
- Jalan Lokal
- ✦ Bandar Udara Kulon Progo (Rencana)

**SUMBER**

1. Peta Prasarana Transportasi, Departemen Perhubungan, 2010
2. Peta Rencana Struktur Ruang Wilayah Nasional, Badan Koordinasi Tata Ruang Nasional, 2008
3. Peraturan Pemerintah RI. No. 26/2008, Lampiran V tentang Sebaran Bandar Udara di Indonesia
4. Analisis, Dari Berbagai Sumber, 2009

**PETA KUNCI**

PULAU JAWA

📍 Lokasi Dipetakan



**PETA KAWASAN STRATEGIS  
PARIWISATA NASIONAL  
KARST GUNUNG KIDUL  
DAN SEKITARNYA**

0 4 8 16 Km  
Proyeksi : Transverse Mercator

**KETERANGAN**

**ADMINISTRATIF**

- Ibukota Kabupaten
- Ibukota Kecamatan
- Desa/Kelurahan/Kota Lain
- ~ Sungai

**DAYA TARIK WISATA**

- 🏞 Bentang Alam
- 🏖 Wisata Pantai/Bahari

**KAWASAN STRATEGIS PARIWISATA NASIONAL (KSPN)**

- ⬢ KSPN Karst Gunung Kidul dan Sekitarnya

**RENCANA PENGEMBANGAN AKSESIBILITAS**

- Jalan Arteri
- Jalan Kolektor
- Jalan Lokal
- ✈ Bandar Udara

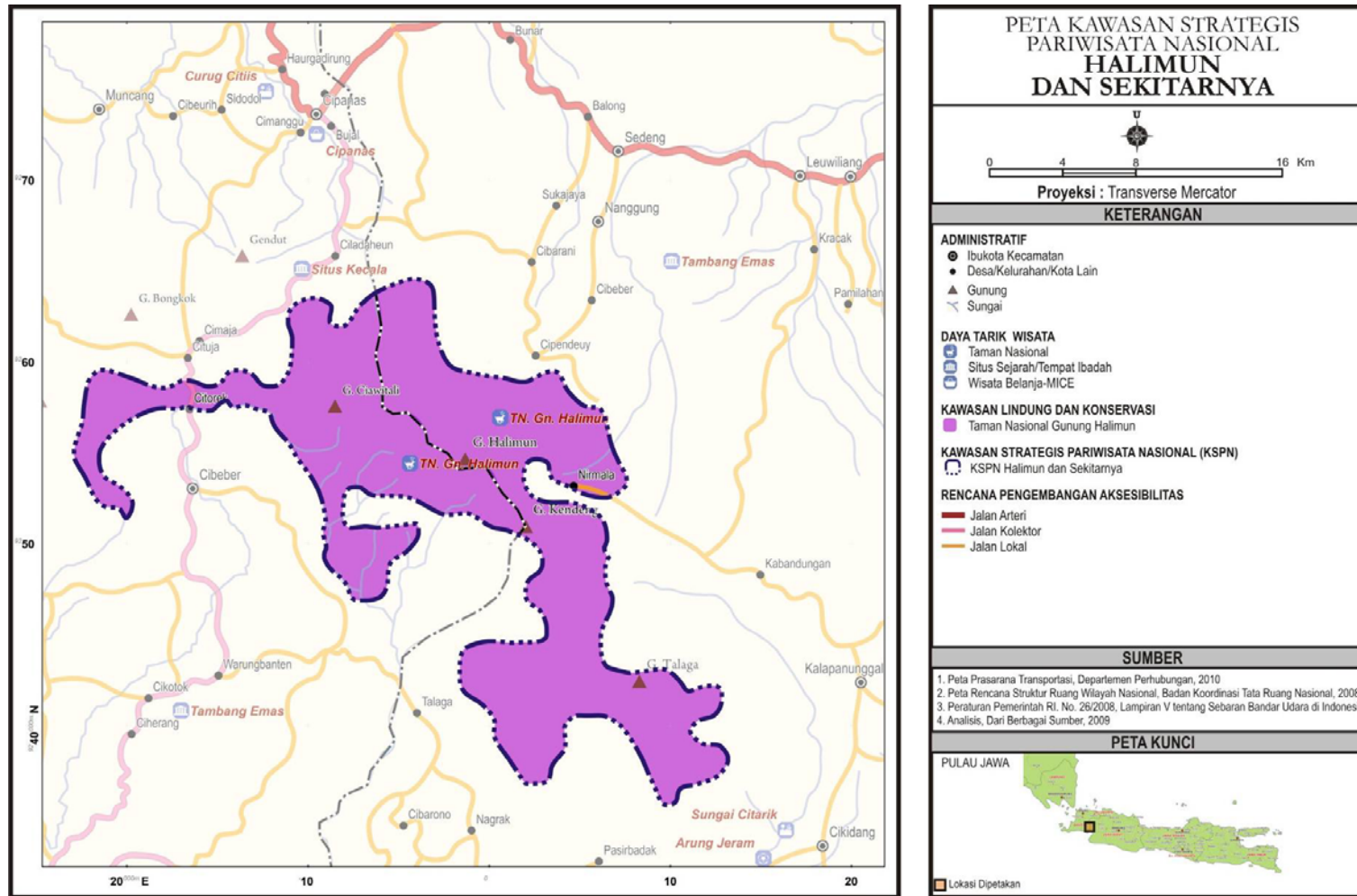
**SUMBER**

1. Peta Prasarana Transportasi, Departemen Perhubungan, 2010
2. Peta Rencana Struktur Ruang Wilayah Nasional, Badan Koordinasi Tata Ruang Nasional, 2008
3. Peraturan Pemerintah RI. No. 26/2008, Lampiran V tentang Sebaran Bandar Udara di Indonesia
4. Analisis, Dari Berbagai Sumber, 2009

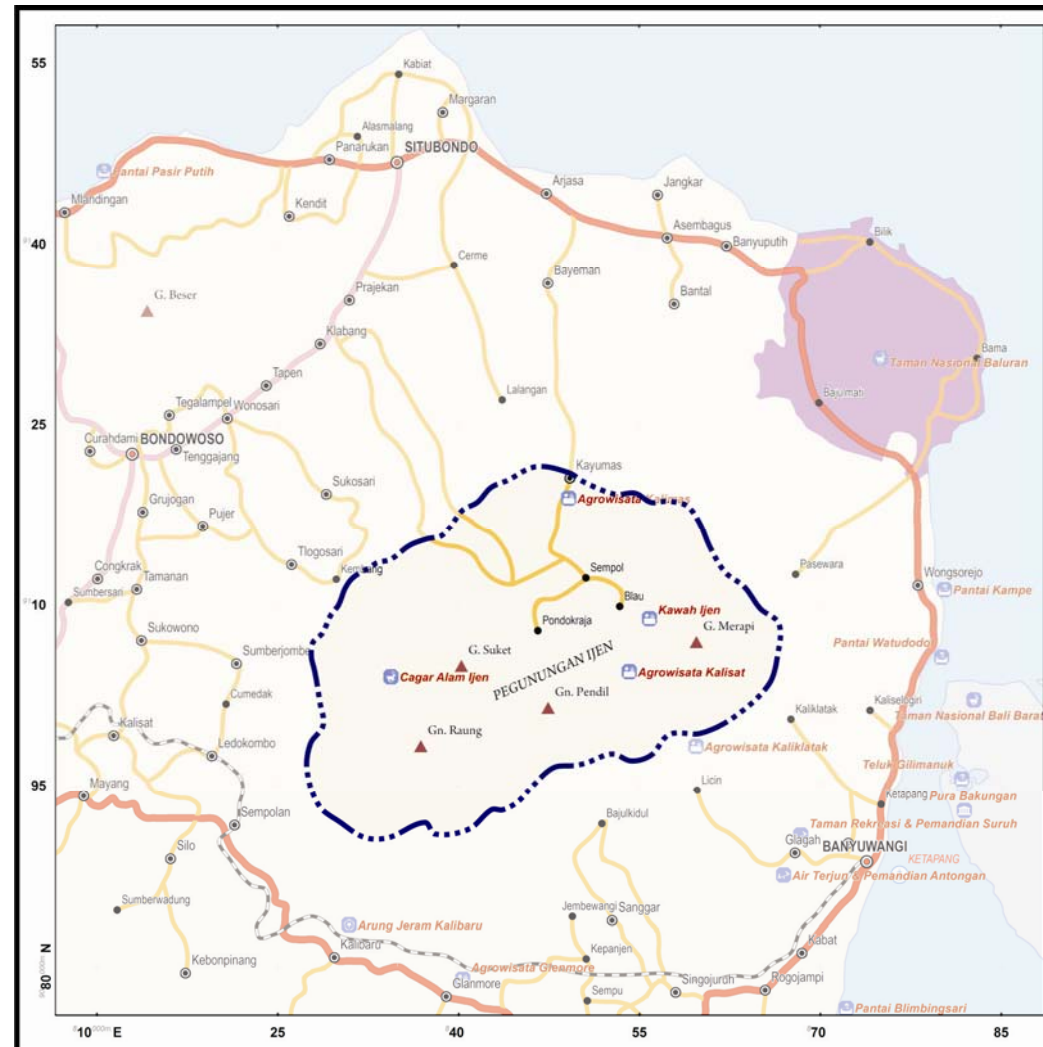
**PETA KUNCI**

PULAU JAWA

📍 Lokasi Dipetakan







**PETA KAWASAN STRATEGIS  
PARIWISATA NASIONAL  
IJEN - BALURAN  
DAN SEKITARNYA**

Proyeksi : Transverse Mercator

**KETERANGAN**

**ADMINISTRATIF**

- Ibukota Kabupaten
- Ibukota Kecamatan

**DAYA TARIK WISATA**

- 🏞 Bentang Alam
- 🌊 Wisata Pantai/Bahari
- 🏞 Taman Nasional
- 🏛 Situs Sejarah/Tempat Ibadah
- 🏞 Taman Bertema

**KAWASAN LINDUNG DAN KONSERVASI**

- 🏞 Taman Nasional Baluran

**KAWASAN STRATEGIS PARIWISATA NASIONAL (KSPN)**

- 🏞 KSPN Ijen - Baluran dan Sekitarnya

**RENCANA PENGEMBANGAN AKSESIBILITAS**

- 🚆 Rel Kereta Api
- 🛣 Jalan Arteri
- 🛣 Jalan Kolektor
- 🛣 Jalan Lokal
- ⚓ Pelabuhan Laut

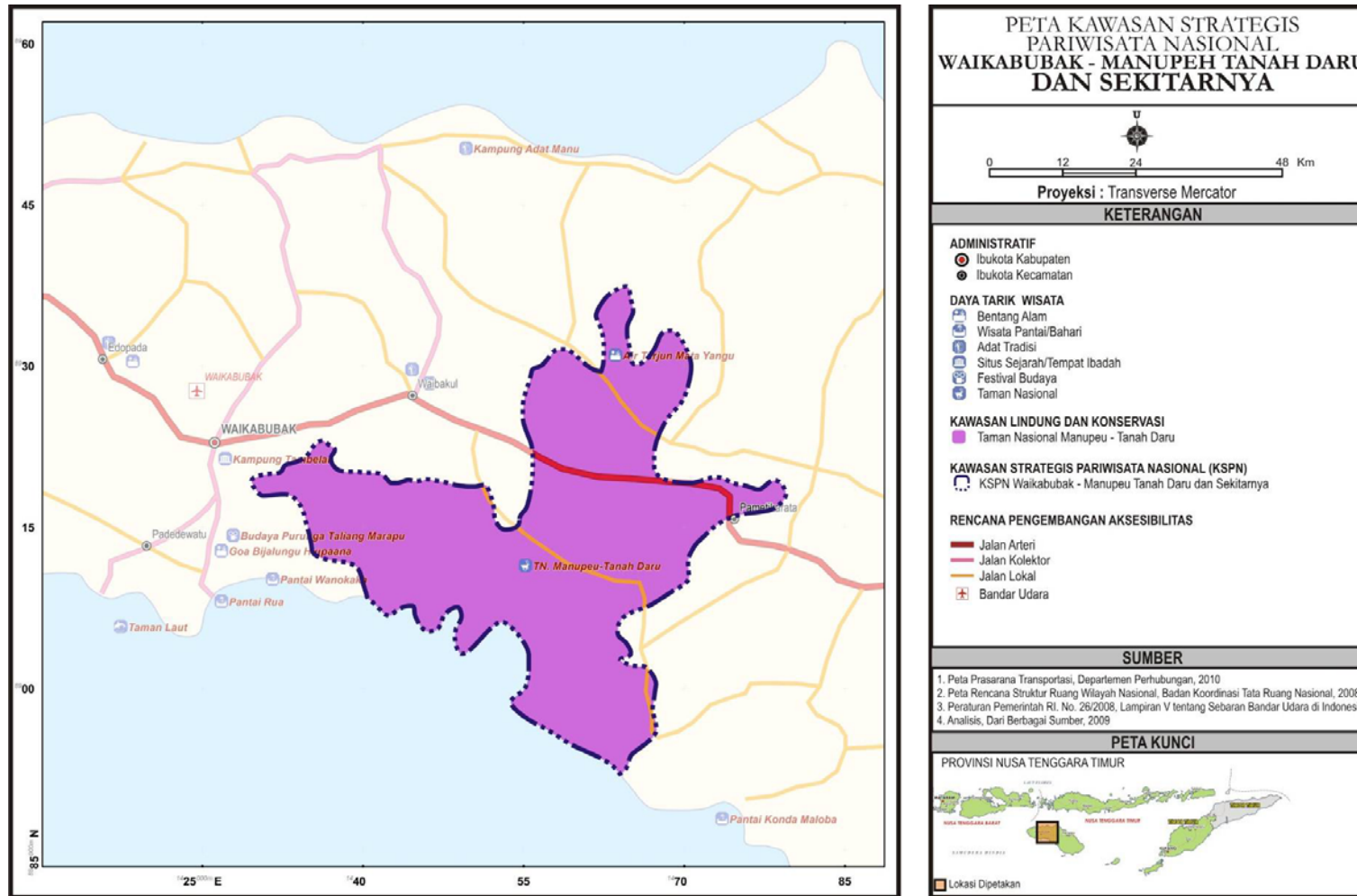
**SUMBER**

1. Peta Prasarana Transportasi, Departemen Perhubungan, 2010
2. Peta Rencana Struktur Ruang Wilayah Nasional, Badan Koordinasi Tata Ruang Nasional, 2008
3. Peraturan Pemerintah Ri. No. 26/2008, Lampiran V tentang Sebaran Bandar Udara di Indonesia
4. Analisis, Dari Berbagai Sumber, 2009

**PETA KUNCI**

PULAU JAWA

📍 Lokasi Dipetakan





PETA KAWASAN STRATEGIS  
PARIWISATA NASIONAL  
KARANGASEM - AMUK  
DAN SEKITARNYA



Proyeksi : Transverse Mercator

KETERANGAN

ADMINISTRATIF

- Ibukota Kabupaten
- Ibukota Kecamatan
- Desa/Kelurahan/Kota Lain

DAYA TARIK WISATA

- 🏞 Bentang Alam
- 🏖 Wisata Pantai/Bahari
- 🌿 Flora-Fauna
- 🏛 Situs Sejarah/Tempat Ibadah

KAWASAN STRATEGIS PARIWISATA NASIONAL (KSPN)

- 🔲 KSPN Karangasem - Amuk dan Sekitarnya

RENCANA PENGEMBANGAN AKSESIBILITAS

- 🛣 Jalan Arteri
- 🛣 Jalan Kolektor
- 🛣 Jalan Lokal
- ⚓ Pelabuhan Laut

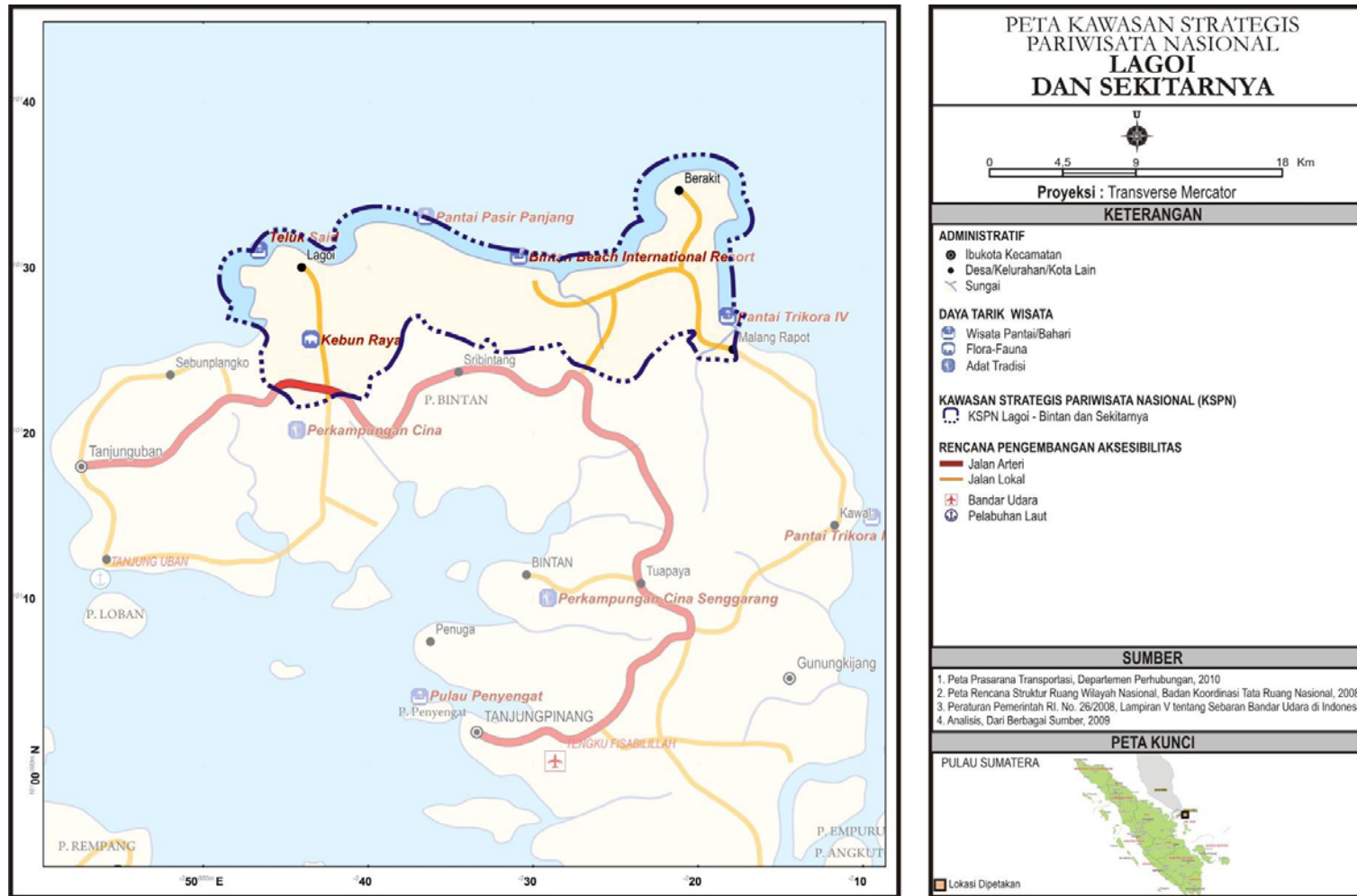
SUMBER

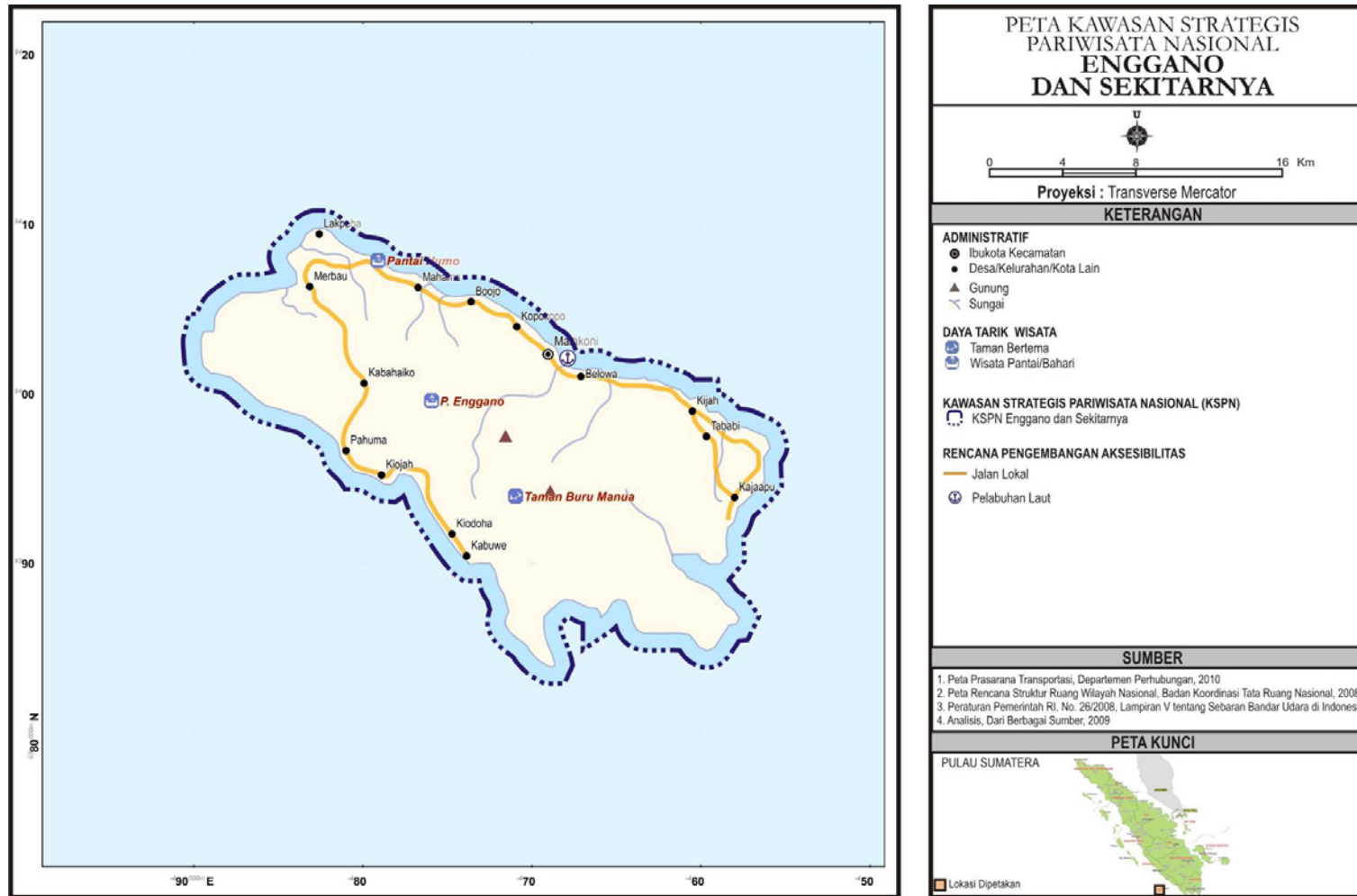
1. Peta Prasarana Transportasi, Departemen Perhubungan, 2010
2. Peta Rencana Struktur Ruang Wilayah Nasional, Badan Koordinasi Tata Ruang Nasional, 2008
3. Peraturan Pemerintah RI. No. 26/2008, Lampiran V tentang Sebaran Bandar Udara di Indonesia
4. Analisis, Dari Berbagai Sumber, 2009

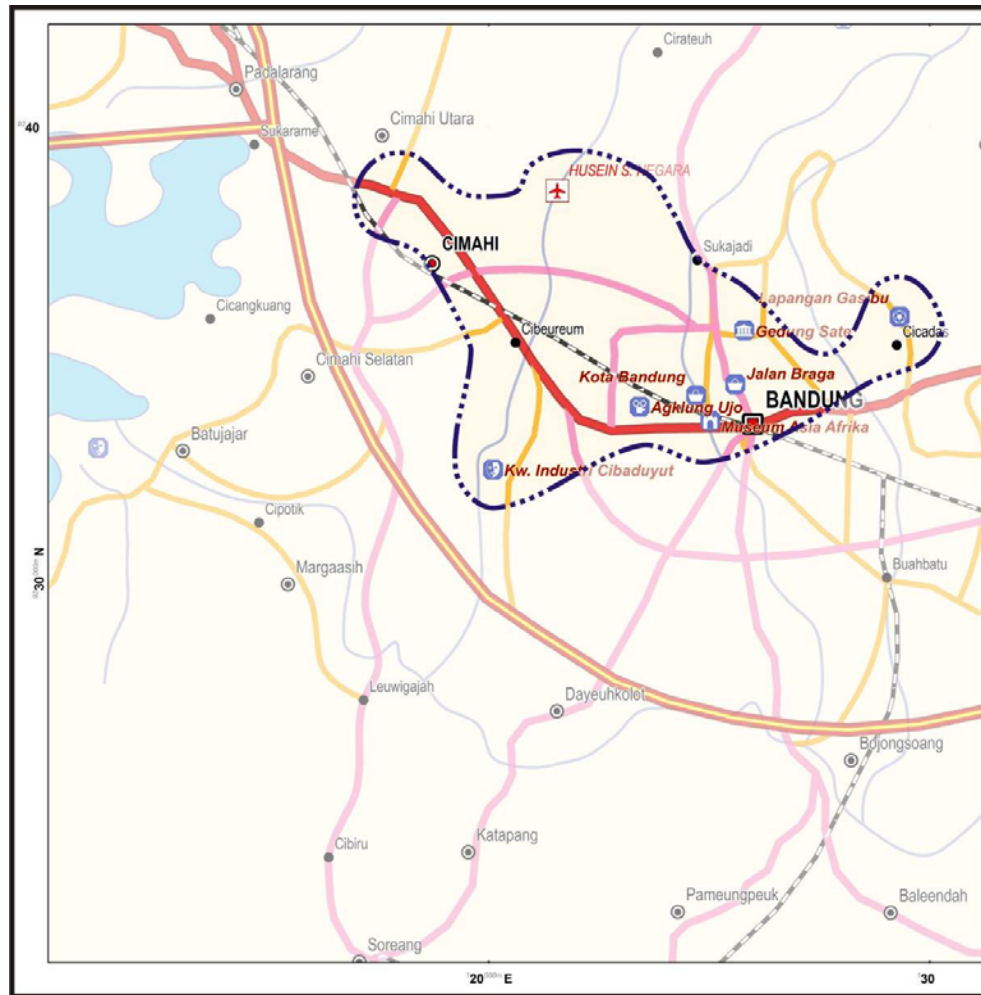
PETA KUNCI



📍 Lokasi Dipetakan







### PETA KAWASAN STRATEGIS PARIWISATA NASIONAL BANDUNG KOTA DAN SEKITARNYA

0 2 4 8 Km  
Proyeksi : Transverse Mercator

#### KETERANGAN

**ADMINISTRATIF**

- Ibukota Provinsi
- Ibukota Kabupaten
- Ibukota Kecamatan
- Desa/Kelurahan/Kota Lain
- Sungai

**DAYA TARIK WISATA**

- Museum
- Situs Sejarah/Tempat Ibadah
- Wisata Belanja-MICE
- Seni Kerajinan

**KAWASAN STRATEGIS PARIWISATA NASIONAL (KSPN)**

- KSPN Bandung Kota dan Sekitarnya

**RENCANA PENGEMBANGAN AKSESIBILITAS**

- Rel Kereta Api
- Jalan Tol/Lingkar
- Jalan Arteri
- Jalan Kolektor
- Jalan Lokal
- Bandar Udara

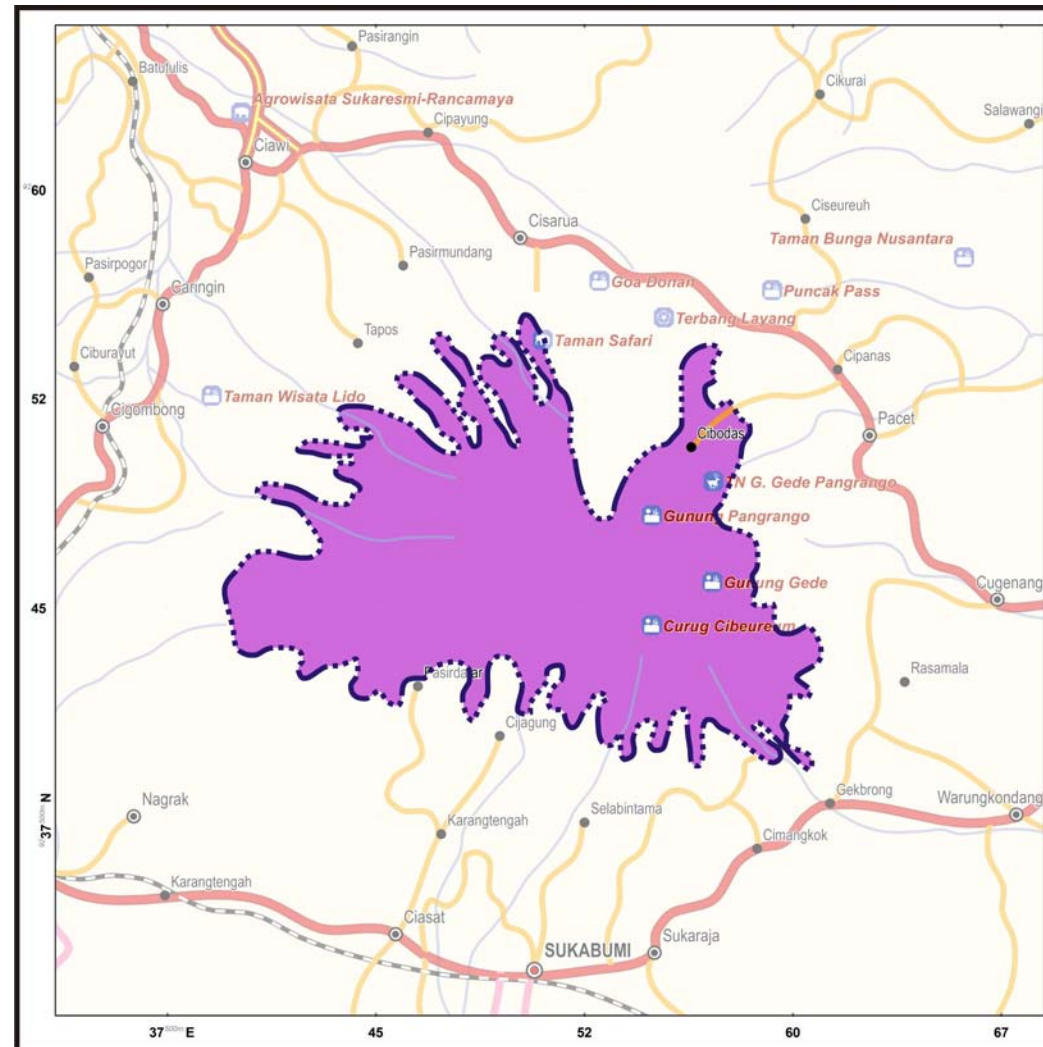
#### SUMBER

- Peta Prasarana Transportasi, Departemen Perhubungan, 2010
- Peta Rencana Struktur Ruang Wilayah Nasional, Badan Koordinasi Tata Ruang Nasional, 2008
- Peraturan Pemerintah RI. No. 26/2008, Lampiran V tentang Sebaran Bandar Udara di Indonesia
- Analisis, Dari Berbagai Sumber, 2009

#### PETA KUNCI

PULAU JAWA

Lokasi Dipetakan



### PETA KAWASAN STRATEGIS PARIWISATA NASIONAL PUNCAK - GEDE PANGRANGO DAN SEKITARNYA

0 3 6 12 Km  
Proyeksi : Transverse Mercator

#### KETERANGAN

**ADMINISTRATIF**

- Ibukota Kabupaten
- Ibukota Kecamatan
- Desa/Kelurahan/Kota Lain
- ~ Sungai

**DAYA TARIK WISATA**

- 🏞 Bentang Alam
- 🌿 Flora-Fauna
- 🏞 Taman Nasional
- 🏛 Situs Sejarah/Tempat Ibadah
- 🏊 Kawasan Olahraga

**KAWASAN LINDUNG DAN KONSERVASI**

- 🟪 Taman Nasional Gede Pangrango

**KAWASAN STRATEGIS PARIWISATA NASIONAL (KSPN)**

- 📍 KSPN Puncak - Gede Pangrango dan Sekitarnya

**RENCANA PENGEMBANGAN AKSESIBILITAS**

- 🚆 Rel Kereta Api
- 🛣 Jalan Arteri
- 🛤 Jalan Kolektor
- 🛤 Jalan Lokal

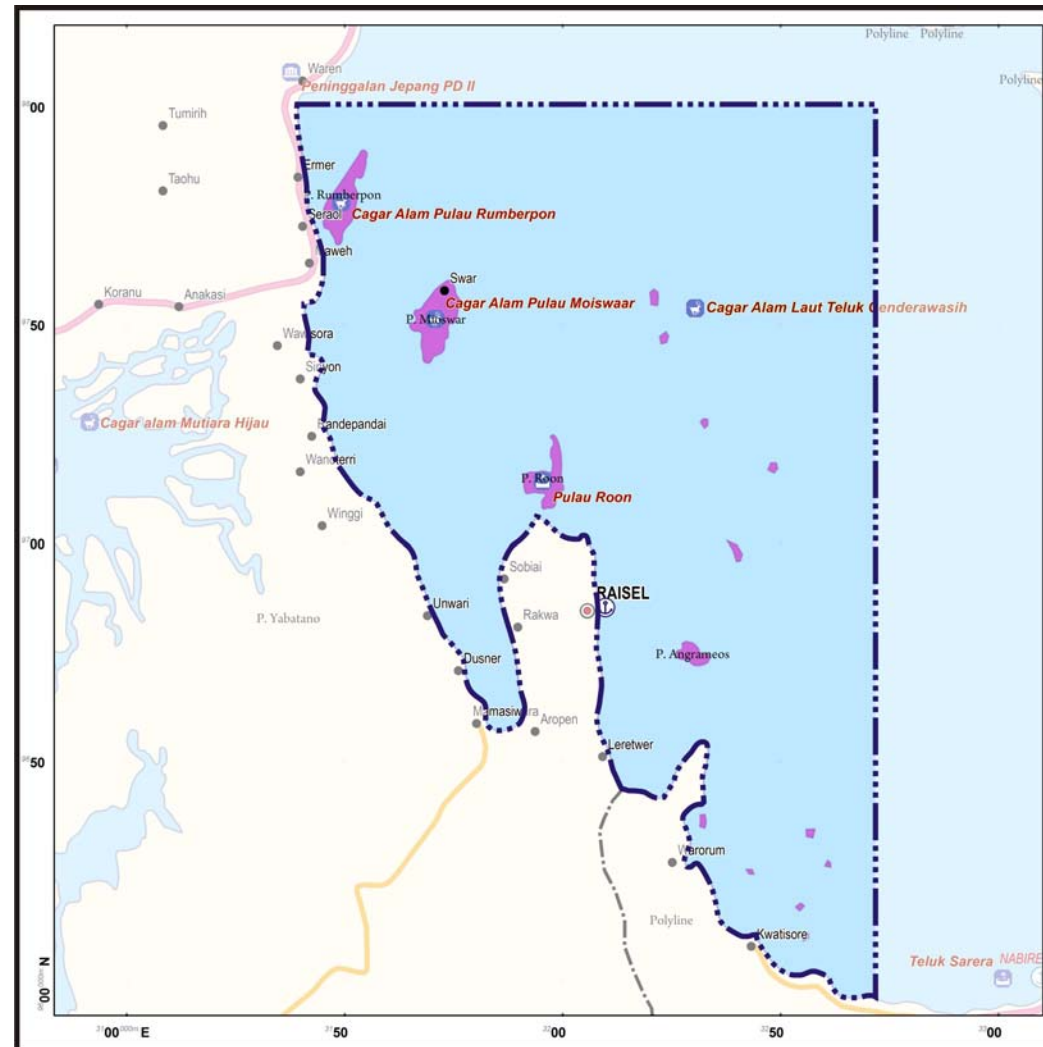
#### SUMBER

1. Peta Prasarana Transportasi, Departemen Perhubungan, 2010
2. Peta Rencana Struktur Ruang Wilayah Nasional, Badan Koordinasi Tata Ruang Nasional, 2008
3. Peraturan Pemerintah RI. No. 26/2008, Lampiran V tentang Sebaran Bandar Udara di Indonesia
4. Analisis, Dari Berbagai Sumber, 2009

#### PETA KUNCI

PULAU JAWA

📍 Lokasi Dipetakan



**PETA KAWASAN STRATEGIS  
PARIWISATA NASIONAL  
TELUK CENDERAWASIH  
DAN SEKITARNYA**

0 12,5 25 50 Km  
 Proyeksi : Transverse Mercator

**KETERANGAN**

**ADMINISTRATIF**

- Ibukota Kabupaten
- Desa/Kelurahan/Kota Lain

**DAYA TARIK WISATA**

- Wisata Pantai/Bahari
- Taman Nasional
- Situs Sejarah/Tempat Ibadah

**KAWASAN STRATEGIS PARIWISATA NASIONAL (KSPN)**

- KSPN Teluk Cenderawasih dan Sekitarnya

**RENCANA PENGEMBANGAN AKSESIBILITAS**

- Jalan Kolektor
- Pelabuhan Laut

**SUMBER**

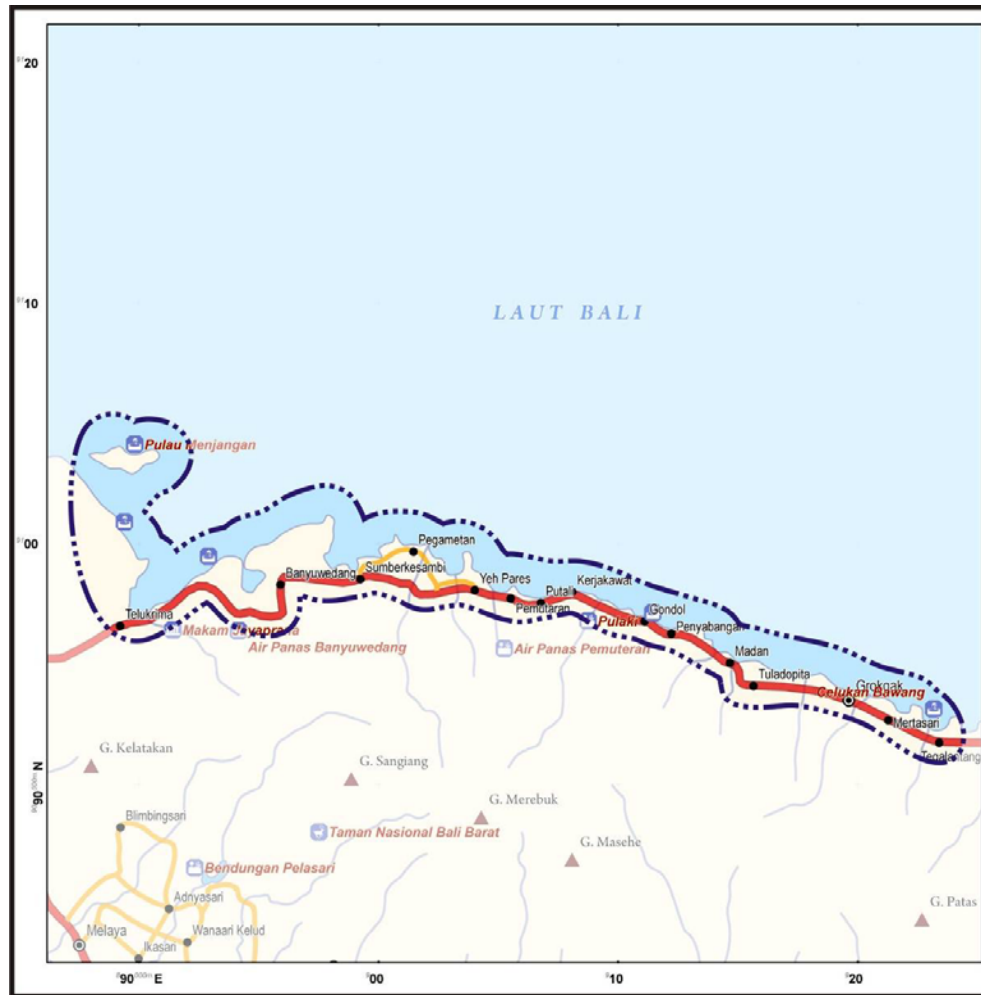
1. Peta Prasarana Transportasi, Departemen Perhubungan, 2010
2. Peta Rencana Struktur Ruang Wilayah Nasional, Badan Koordinasi Tata Ruang Nasional, 2008
3. Peraturan Pemerintah RI. No. 26/2008, Lampiran V tentang Sebaran Bandar Udara di Indonesia
4. Analisis, Dari Berbagai Sumber, 2009

**PETA KUNCI**

PULAU IRIAN

Lokasi Dipetakan





**PETA KAWASAN STRATEGIS  
PARIWISATA NASIONAL  
MENJANGAN - PEMUTERAN  
DAN SEKITARNYA**

0 3 6 12 Km  
Proyeksi : Transverse Mercator

**KETERANGAN**

**ADMINISTRATIF**

- Ibukota Kecamatan

**DAYA TARIK WISATA**

- ☒ Bentang Alam
- ☒ Wisata Pantai/Bahari
- ☒ Situs Sejarah/Tempat Ibadah

**KAWASAN STRATEGIS PARIWISATA NASIONAL (KSPN)**

- ☒ KSPN Menjangan - Pemuteran dan Sekitarnya

**RENCANA PENGEMBANGAN AKSESIBILITAS**

- Jalan Arteri
- Jalan Lokal

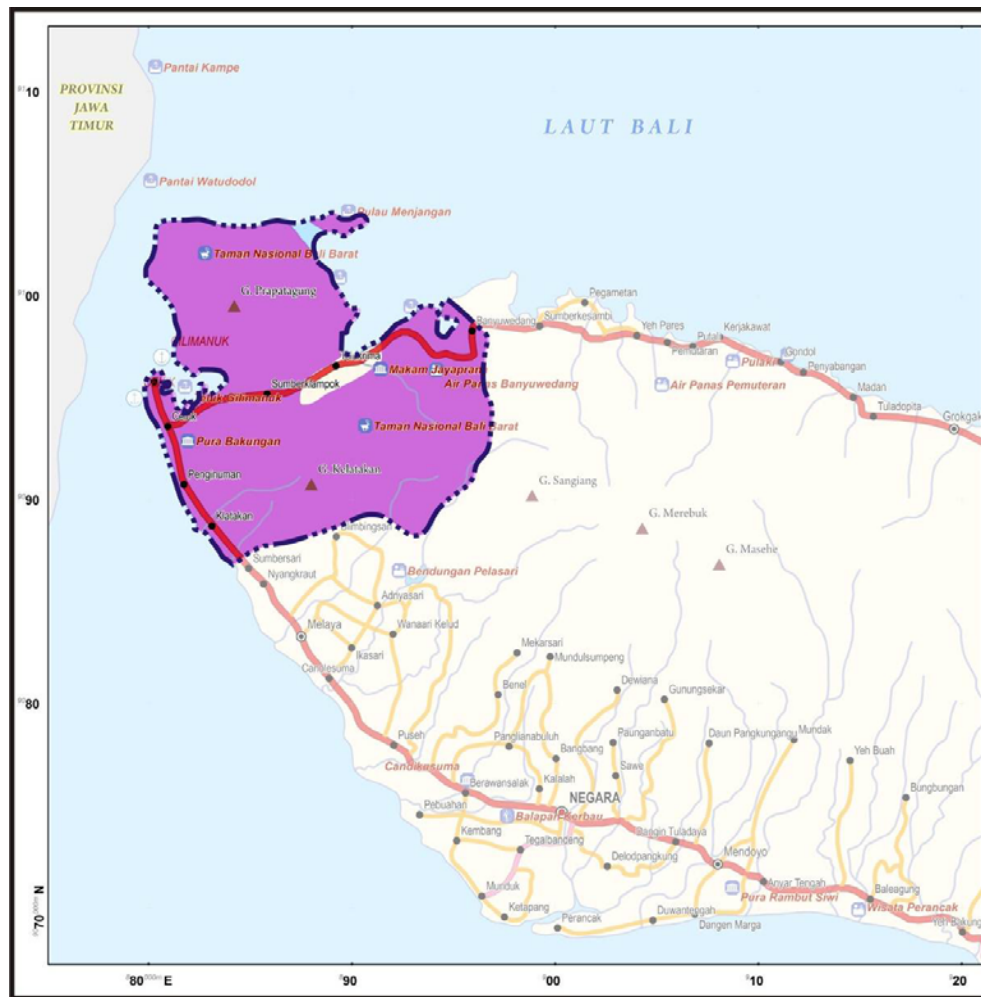
**SUMBER**

1. Peta Prasarana Transportasi, Departemen Perhubungan, 2010
2. Peta Rencana Struktur Ruang Wilayah Nasional, Badan Koordinasi Tata Ruang Nasional, 2008
3. Peraturan Pemerintah RI. No. 26/2008, Lampiran V tentang Sebaran Bandar Udara di Indonesia
4. Analisis, Dari Berbagai Sumber, 2009

**PETA KUNCI**

PULAU BALI

Lokasi Dipetakan



**PETA KAWASAN STRATEGIS  
PARIWISATA NASIONAL  
TN BALI BARAT  
DAN SEKITARNYA**

0 5 10 20 Km  
Proyeksi : Transverse Mercator

**KETERANGAN**

**ADMINISTRATIF**

- ⊙ Ibukota Kabupaten
- Ibukota Kecamatan
- Desa/Kelurahan/Kota Lain
- ▲ Gunung
- ~ Sungai

**DAYA TARIK WISATA**

- 🏞 Bentang Alam
- 🏖 Wisata Pantai/Bahari
- 🏰 Taman Nasional
- 🏛 Situs Sejarah/Tempat Ibadah
- 👤 Adat Tradisi

**KAWASAN LINDUNG DAN KONSERVASI**

- 🟪 Taman Nasional Bali Barat

**KAWASAN STRATEGIS PARIWISATA NASIONAL (KSPN)**

- 📍 KSPN Taman Nasional Bali Barat dan Sekitarnya

**RENCANA PENGEMBANGAN AKSESIBILITAS**

- 🛣 Jalan Arteri
- 🛤 Jalan Kolektor
- 🛤 Jalan Lokal
- ⚓ Pelabuhan Laut

**SUMBER**

1. Peta Prasarana Transportasi, Departemen Perhubungan, 2010
2. Peta Rencana Struktur Ruang Wilayah Nasional, Badan Koordinasi Tata Ruang Nasional, 2008
3. Peraturan Pemerintah RI. No. 26/2008, Lampiran V tentang Sebaran Bandar Udara di Indonesia
4. Analisis, Dari Berbagai Sumber, 2009

**PETA KUNCI**

PULAU BALI

📍 Lokasi Dipetakan



**PETA KAWASAN STRATEGIS  
PARIWISATA NASIONAL  
TULAMBEN - AMED  
DAN SEKITARNYA**

0 2 4 8 Km  
Proyeksi : Transverse Mercator

**KETERANGAN**

**ADMINISTRATIF**

- Ibukota Kabupaten
- Ibukota Kecamatan
- Desa/Kelurahan/Kota Lain
- ▲ Gunung

**DAYA TARIK WISATA**

- 🏖️ Wisata Pantai/Bahari
- 🌊 Taman Wisata Laut
- 🏛️ Situs Sejarah/Tempat Ibadah
- 🎨 Seni Kerajinan
- 🏛️ Museum

**KAWASAN STRATEGIS PARIWISATA NASIONAL (KSPN)**

- 🔵 KSPN Tulamben - Amed dan Sekitarnya

**RENCANA PENGEMBANGAN AKSESIBILITAS**

- 🟡 Jalan Kolektor
- 🟠 Jalan Lokal

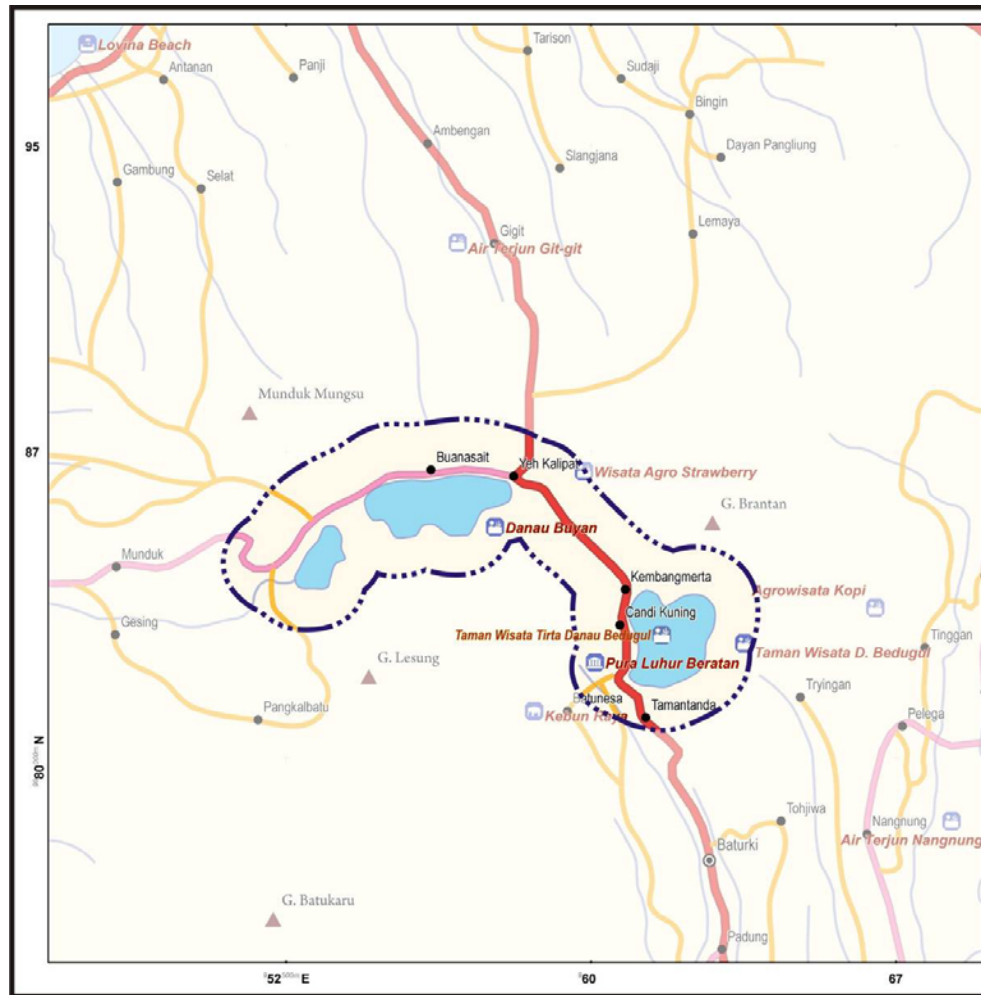
**SUMBER**

1. Peta Prasarana Transportasi, Departemen Perhubungan, 2010
2. Peta Rencana Struktur Ruang Wilayah Nasional, Badan Koordinasi Tata Ruang Nasional, 2008
3. Peraturan Pemerintah RI. No. 26/2008, Lampiran V tentang Sebaran Bandar Udara di Indonesia
4. Analisis, Dari Berbagai Sumber, 2009

**PETA KUNCI**

PULAU BALI

📍 Lokasi Dipetakan



**PETA KAWASAN STRATEGIS  
PARIWISATA NASIONAL  
BEDUGUL  
DAN SEKITARNYA**

0 2 4 8 Km  
Proyeksi : Transverse Mercator

**KETERANGAN**

**ADMINISTRATIF**

- Ibukota Kecamatan
- Ibukota Desa/Kota Lain

**DAYA TARIK WISATA**

- ☒ Bentang Alam
- ☒ Wisata Pantai/Bahari
- ☒ Situs Sejarah/Tempat Ibadah
- ☒ Flora-Fauna

**KAWASAN STRATEGIS PARIWISATA NASIONAL (KSPN)**

- ☒ KSPN Bedugul dan Sekitarnya

**RENCANA PENGEMBANGAN AKSESIBILITAS**

- Rel Kereta Api
- Jalan Arteri
- Jalan Kolektor
- Jalan Lokal

**SUMBER**

1. Peta Prasarana Transportasi, Departemen Perhubungan, 2010
2. Peta Rencana Struktur Ruang Wilayah Nasional, Badan Koordinasi Tata Ruang Nasional, 2008
3. Peraturan Pemerintah RI. No. 26/2008, Lampiran V tentang Sebaran Bandar Udara di Indonesia
4. Analisis, Dari Berbagai Sumber, 2009

**PETA KUNCI**

PULAU BALI  
LAUT BALI

● Lokasi Dipetakan



**PETA KAWASAN STRATEGIS  
PARIWISATA NASIONAL  
NUSA PENIDA  
DAN SEKITARNYA**

0 3 6 12 Km  
Proyeksi : Transverse Mercator

**KETERANGAN**

**ADMINISTRATIF**

- Ibukota Kecamatan
- Desa/Kelurahan/Kota Lain

**DAYA TARIK WISATA**

- 🏞 Bentang Alam
- 🏖 Wisata Pantai/Bahari
- 🌊 Taman Nasional Laut
- 🏛 Situs Sejarah/Tempat Ibadah
- 🏋 Kawasan Olahraga

**KAWASAN STRATEGIS PARIWISATA NASIONAL (KSPN)**

- 🔵 KSPN Nusa Penida dan Sekitarnya

**RENCANA PENGEMBANGAN AKSESIBILITAS**

- 🛣 Jalan Lokal
- ⚓ Pelabuhan Laut

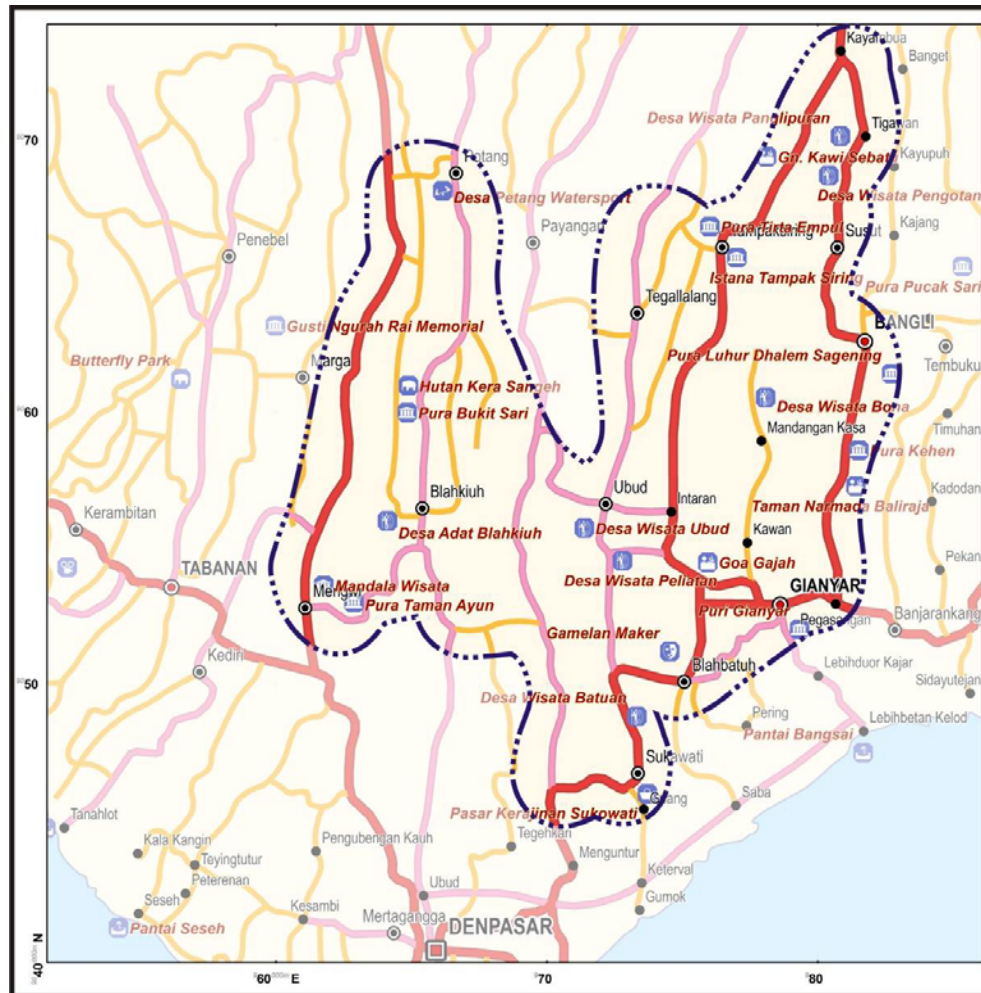
**SUMBER**

1. Peta Prasarana Transportasi, Departemen Perhubungan, 2010
2. Peta Rencana Struktur Ruang Wilayah Nasional, Badan Koordinasi Tata Ruang Nasional, 2008
3. Peraturan Pemerintah RI. No. 26/2008, Lampiran V tentang Sebaran Bandar Udara di Indonesia
4. Analisis, Dari Berbagai Sumber, 2009

**PETA KUNCI**

PULAU BALI  
LAUT BALI

Lokasi Dipetakan



**PETA KAWASAN STRATEGIS  
PARIWISATA NASIONAL  
UBUD  
DAN SEKITARNYA**

0 3 6 12 Km  
Proyeksi : Transverse Mercator

**KETERANGAN**

**ADMINISTRATIF**

- Ibukota Kabupaten
- Ibukota Kecamatan

**DAYA TARIK WISATA**

- ☁ Bentang Alam
- 🏛 Situs Sejarah/Tempat Ibadah
- 🎨 Seni Kerajinan
- 👤 Adat Tradisi
- 🌿 Flora-Fauna
- 🎉 Festival Budaya
- 🎪 Taman Berlema
- 🛍 Wisata Belanja-MICE

**KAWASAN STRATEGIS PARIWISATA NASIONAL (KSPN)**

- ▭ KSPN Ubud dan Sekitarnya

**RENCANA PENGEMBANGAN AKSESIBILITAS**

- Jalan Arteri
- Jalan Kolektor
- Jalan Lokal

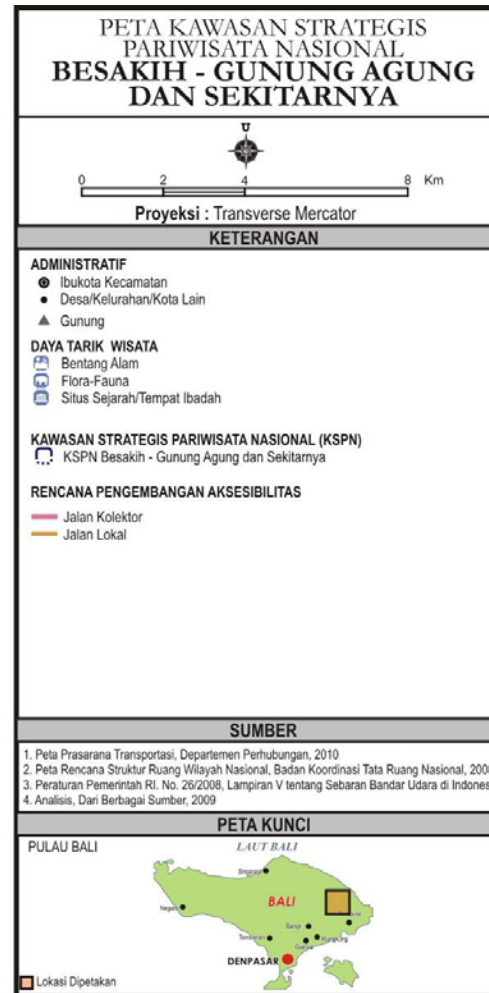
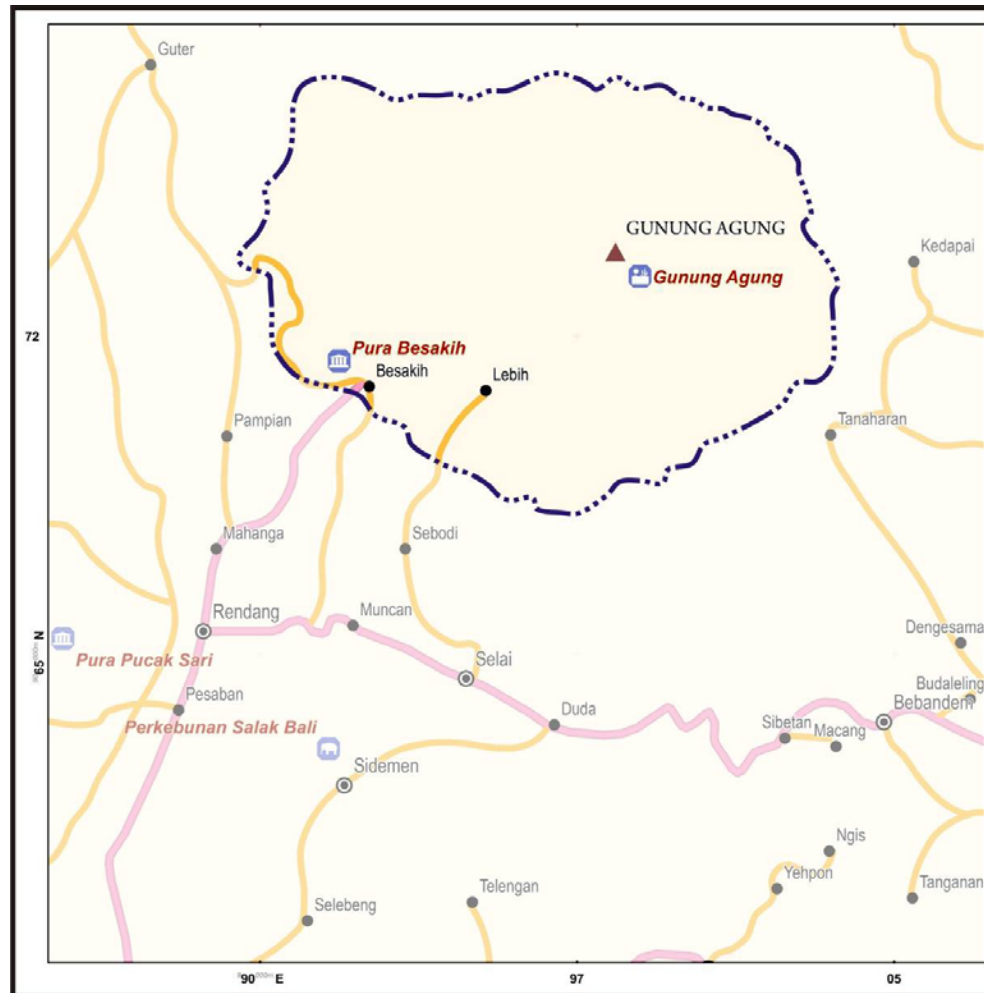
**SUMBER**

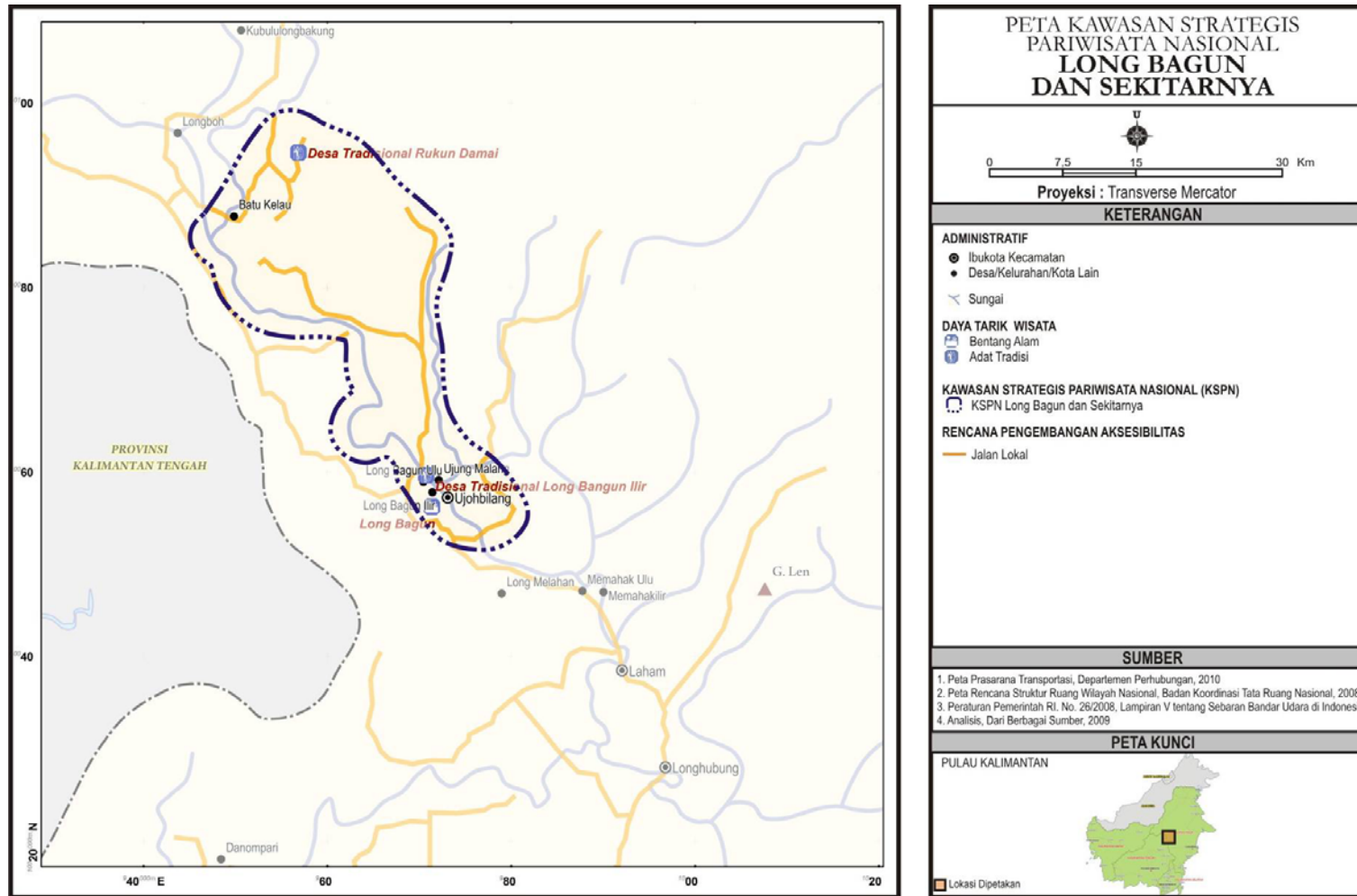
1. Peta Prasarana Transportasi, Departemen Perhubungan, 2010
2. Peta Rencana Struktur Ruang Wilayah Nasional, Badan Koordinasi Tata Ruang Nasional, 2008
3. Peraturan Pemerintah RI. No. 26/2008, Lampiran V tentang Sebaran Bandar Udara di Indonesia
4. Analisis, Dari Berbagai Sumber, 2009

**PETA KUNCI**

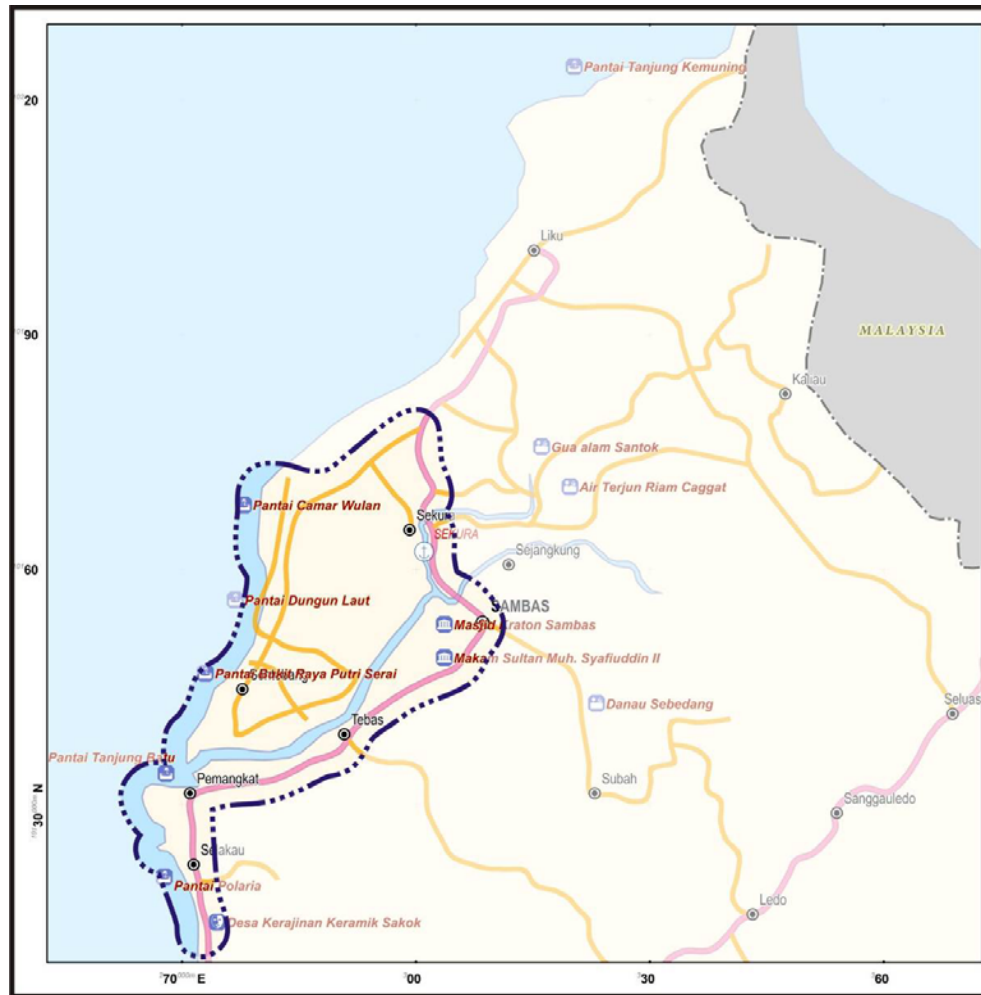
PULAU BALI

Lokasi Dipetakan









**PETA KAWASAN STRATEGIS  
PARIWISATA NASIONAL  
SAMBAS  
DAN SEKITARNYA**

0 10 20 40 Km  
Proyeksi : Transverse Mercator

**KETERANGAN**

**ADMINISTRATIF**

- Ibukota Kecamatan
- ~ Sungai

**DAYA TARIK WISATA**

- 🏞️ Bentang Alam
- 🏖️ Wisata Pantai/Bahari
- 🏰 Taman Nasional
- 🕌 Situs Sejarah/Tempat Ibadah

**KAWASAN STRATEGIS PARIWISATA NASIONAL (KSPN)**

- 📍 KSPN Sambas dan Sekitarnya

**RENCANA PENGEMBANGAN AKSESIBILITAS**

- Jalan Kolektor
- Jalan Lokal
- ⚓ Pelabuhan Laut

**SUMBER**

1. Peta Prasarana Transportasi, Departemen Perhubungan, 2010
2. Peta Rencana Struktur Ruang Wilayah Nasional, Badan Koordinasi Tata Ruang Nasional, 2008
3. Peraturan Pemerintah RI. No. 26/2008, Lampiran V tentang Sebaran Bandar Udara di Indonesia
4. Analisis, Dari Berbagai Sumber, 2009

**PETA KUNCI**

PULAU KALIMANTAN

📍 Lokasi Dipetakan



**PETA KAWASAN STRATEGIS  
PARIWISATA NASIONAL  
GORONTALO KOTA - LIMBOTO  
DAN SEKITARNYA**

0 5 10 20 Km  
Proyeksi : Transverse Mercator

**KETERANGAN**

**ADMINISTRATIF**

- Ibukota Kabupaten
- Ibukota Kecamatan
- ~ Sungai

**DAYA TARIK WISATA**

- 🏰 Benteng Alam
- 🏖️ Wisata Pantai/Bahari
- 🌊 Taman Nasional Laut
- 🏛️ Situs Sejarah/Tempat Ibadah
- 🏞️ Taman Nasional
- 🏡 Taman Bertema
- 👤 Adat Tradisi

**KAWASAN STRATEGIS PARIWISATA NASIONAL (KSPN)**

- 📍 KSPN Gorontalo Kota - Limboto dan Sekitarnya

**RENCANA PENGEMBANGAN AKSESIBILITAS**

- 🛣️ Jalan Arteri
- 🛣️ Jalan Kolektor
- 🛣️ Jalan Lokal
- ✈️ Bandar Udara
- ⚓ Pelabuhan Laut

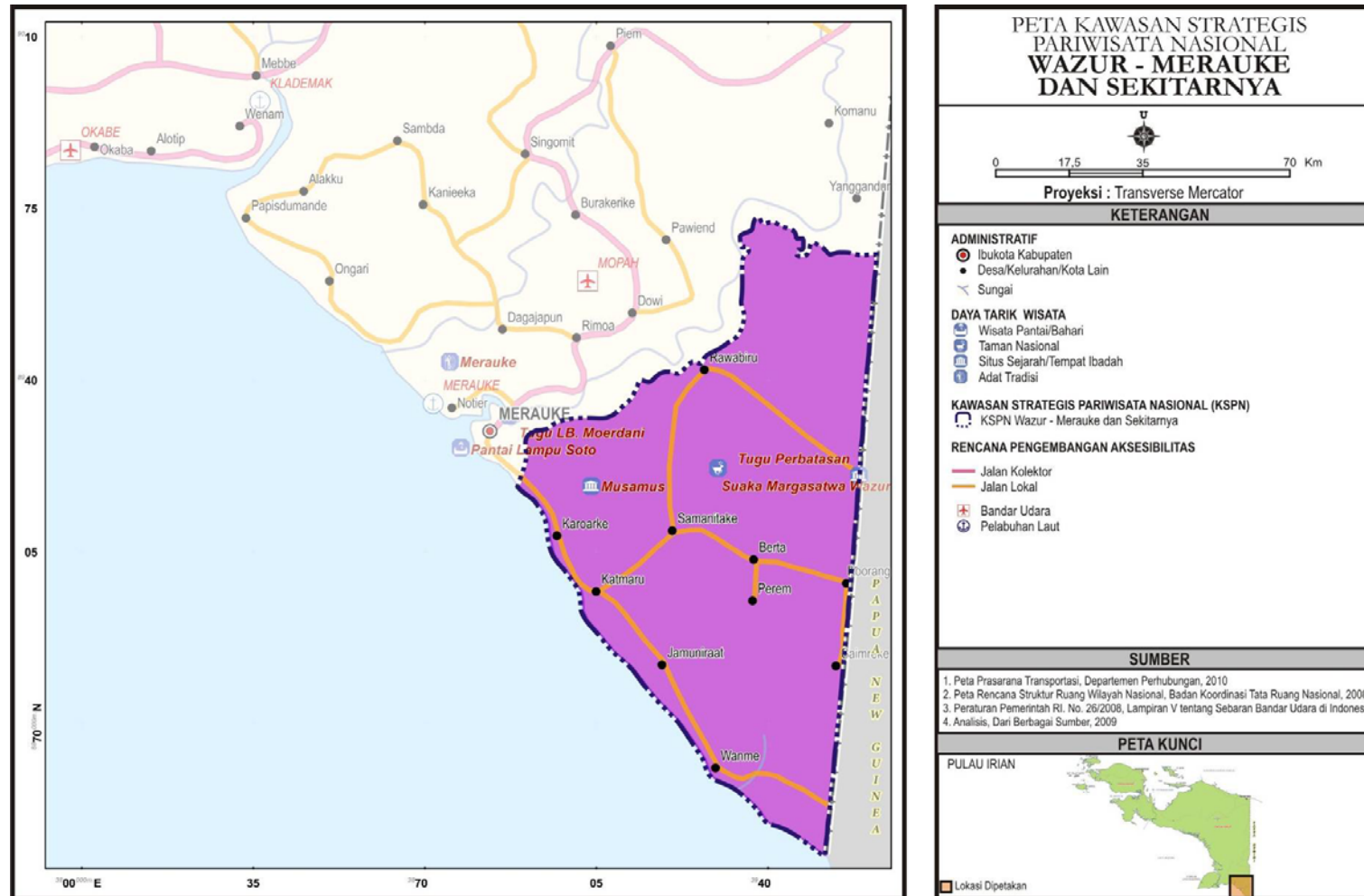
**SUMBER**

1. Peta Prasarana Transportasi, Departemen Perhubungan, 2010
2. Peta Rencana Struktur Ruang Wilayah Nasional, Badan Koordinasi Tata Ruang Nasional, 2008
3. Peraturan Pemerintah RI. No. 26/2008, Lampiran V tentang Sebaran Bandar Udara di Indonesia
4. Analisis, Dari Berbagai Sumber, 2009

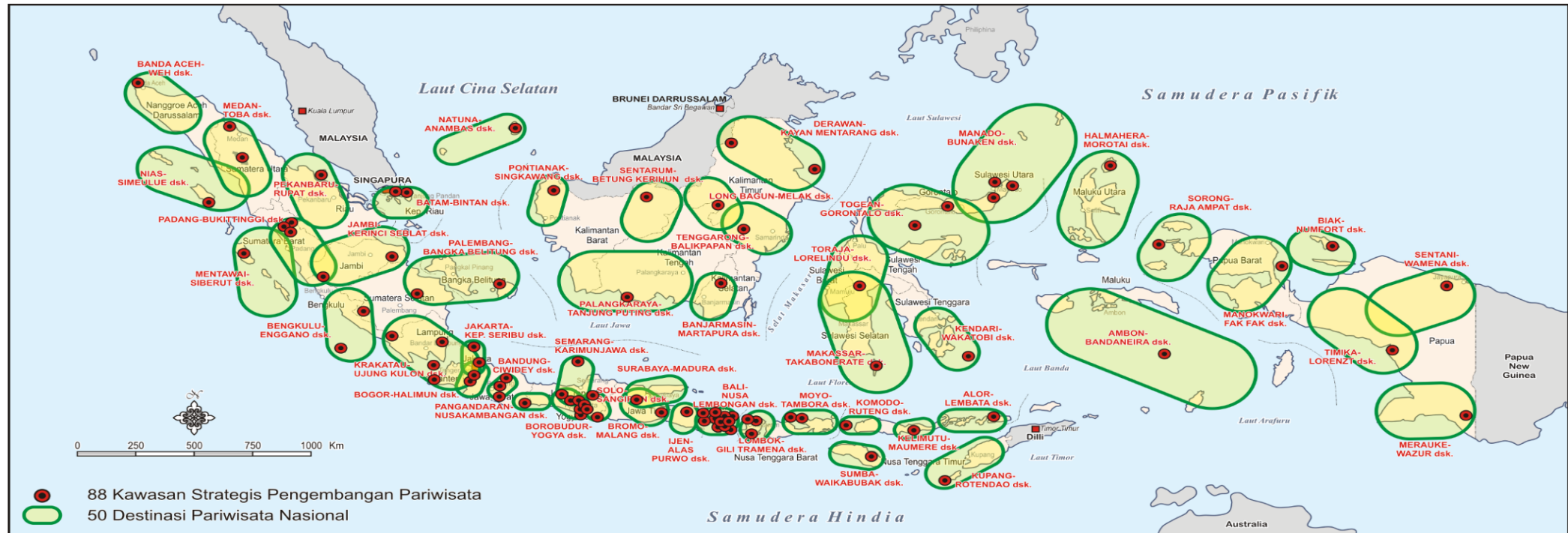
**PETA KUNCI**

PULAU SULAWESI

📍 Lokasi Dipetakan



PETA SEBARAN 88 (DELAPAN PULUH DELAPAN) KAWASAN STRATEGIS PARIWISATA NASIONAL DALAM 50 (LIMA PULUH) DESTINASI PARIWISATA NASIONAL



Salinan sesuai dengan aslinya  
 KEMENTERIAN SEKRETARIAT NEGARA RI  
 Asisten Deputi Peraturan Perundang-undangan  
 Bidang Politik dan Kesejahteraan Rakyat,

Wisnu Setiawan

PRESIDEN REPUBLIK INDONESIA,  
 ttd.

DR. H. SUSILO BAMBANG YUDHOYONO